

SJUNDEÅ, SUOLAMPI JA NUMMIJÄRVI

160/2017

	Grundvattenområde
X	Strandområde
X	Tätbebyggt område
	Skyddsområde för vattentag
	Område potentiellt för vattenandelslag
	Annat specialområde
X	Från förordningen avvikande bestämmelser

Områdets fastighetsmängd: ca 45 st.

Karterings- och rådgivningsrunda:

- augusti 2017
- Jenny Wikström/LUVVY
- 31 fastigheter
- 32 objekt
- förverkligande 75 %

V3 T3

STATISTIK FRÅN KARTERINGS- OCH RÅDGIVNINGSBESÖK

	st.	%
Typ av bostad (fast/ fritid)	0/32	0/100
Invånarantal	79	
Vattenanskaffning (ledning/ egen brunn)	0/31	0/100
Typ av brunn (borr-/ ringbrunn)	14/17	47/53
Separat toalettavlopp (ja/ nej)	5/0	100/0
Avloppsvattenutredning/ -plan (ja/ nej)	6/26	29/81
Bruks- och underhållsanvisning (ja/ nej)	6/26	29/81
Olagliga fall	0	0

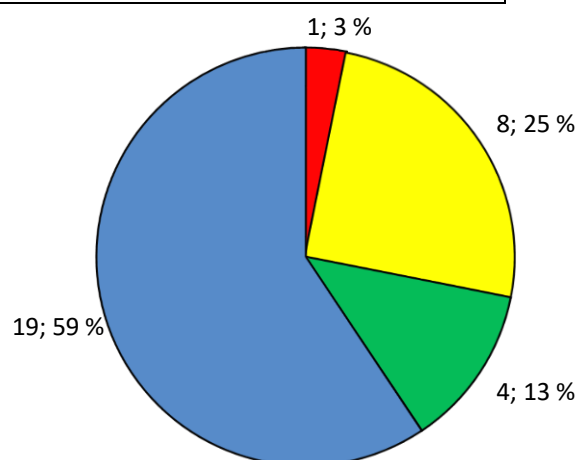


Bild 1. Systemens förnyelsebehov (n= 32)

SAMMANDRAG

Suolampi och Nummijärvi området är ett delvis tätt bebyggt strandområde, med endast fritidsbosättning. Kommunens miljöskyddsföreskrifter är i kraft i området. Ca 80 % av de karterade fastigheterna har egen hushållsvattenbrunn, medan resten hämtar sitt hushållsvatten från en gemensam brunn eller någon annanstans ifrån. Både borr- och ringbrunnar förekommer, men ringbrunnar förekommer aningen oftare.

Majoriteten av de karterade områdena har bara små vattenmängder. I behov av små förbättringar eller ändringar i systemet är 25 % av fastigheterna. Endast ett objekt är i akut förnyelsebehov. De vanligaste systemen är eller infiltrering av gråvattnet. Utöver det finns det flera fastigheter som är helt utan system eller har utburet vatten. Över hälften av objekten är byggda på 2000-talet.

Under besöken framkom att invånarna i området är oroliga för en försämrad vattenkvalitet och att sjöarna i fråga håller på att växa igen under den senaste tiden.

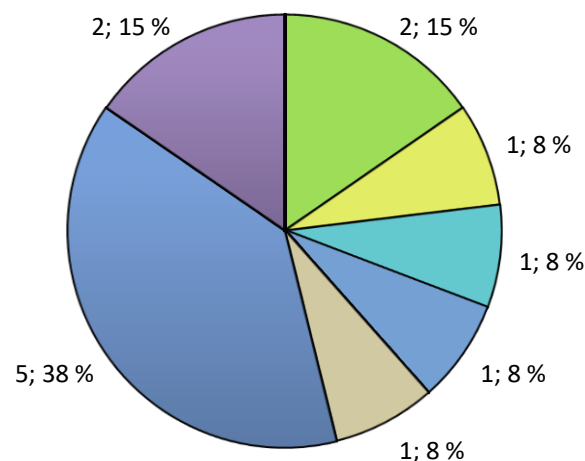


Bild 2. Typ av system (n=14)

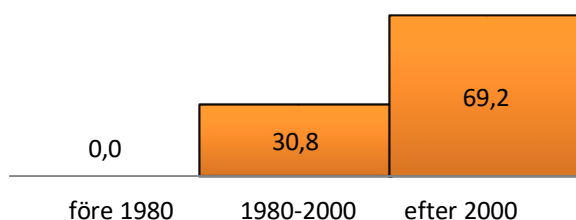


Bild 3. Systemens åldersfördelning (n=13)