

	Grundvattenområde
X	Strandområde
X	Tätbebyggt område
	Skyddsområde för vattentag
	Område potentiellt för vattenandelslag
	Annat specialområde
	Från förordningen avvikande bestämmelser

Områdets fastighetsmängd: ca 88 st.

Karterings- och rådgivningsrunda:

- augusti-september 2017
- Tiina Asp, Hanna Keinänen, Karolina Örnmark/LUVY
- 51 fastigheter
- 52 objekt
- förverkligande 60 %

V2 T3

STATISTIK FRÅN KARTERINGS- OCH RÅDGIVNINGSBESÖK

	st.	%
Typ av bostad (fast/ fritid)	26/24	52/48
Invånarantal	95	
Vattenanskaffning (ledning/ egen brunn)	0/50	0/100
Typ av brunn (borr-/ ringbrunn)	39/11	78/22
Separat toalettavlopp (ja/ nej)	9/24	28/72
Avloppsvattenutredning/ -plan (ja/ nej)	7/45	13/87
Bruks- och underhållsanvisning (ja/ nej)	5/47	10/90
Olagliga fall		

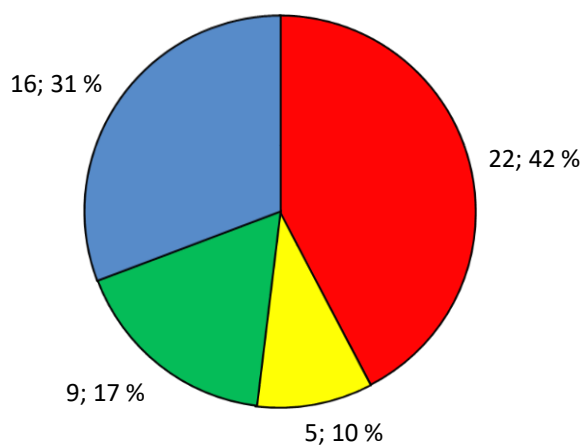


Bild 1. Systemens förnyelsebehov (n=52)

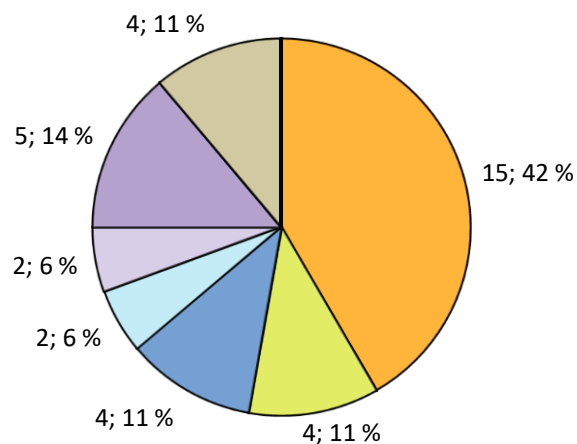


Bild 2. Typ av system (n=36)

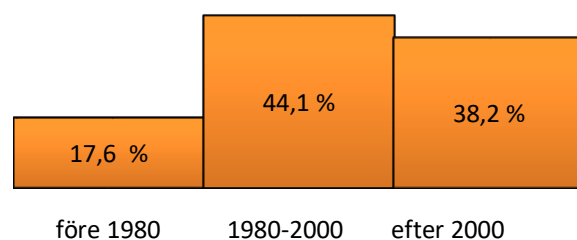


Bild 3. Systemens åldersfördelning (n=34)

SAMMANDRAG

På Norrbyområdet finns såväl fritidsbostäder som fast bosättning. Fritidsbostäderna finns till stor del på strandområde medan den fasta bosättning befinner sig längre bort från stranden. På området tas bruksvattnet ur egen brunn, som till största delen består av borrbrunnar.

Av de kartlagda objekten är 42 % i akut förnyelsebehov, av dessa innefattas endast fyra objekt av övergångsperioden. Objekten i akut förnyelsebehov består främst av slambrunnar med utlopp i marken eller diket och slutna tankar med bristfällig gråvattenbehandling. På området är 17 % av systemen i skick och 10 % i behov av små ändringar, bland dessa system finns minireningsverk, slutna tankar, samt slutna tankar kombinerat med gråvattenbehandling. 31 % av systemen har små mängder vatten, dessa är främst sommarbostäder.

Den allmännaste typen av system är slamavskiljare för allt avloppsvatten. En stor del av avloppssystemen är byggda efter året 1980.