

	Grundvattenområde
X	Strandområde
	Tätbebyggt område
	Skyddsområde för vattentag
	Område potentiellt för vattenandelslag
	Annat specialområde
X	Från förordningen avvikande bestämmelser

Områdets fastighetsmängd: ca 42 st.

**Karterings- och rådgivningsrunda:**

- augusti 2017
- Päivi Piironen/LUVVY
- 35 fastigheter
- 35 objekt
- förverkligande 83 %

V3 T3

STATISTIK FRÅN KARTERINGS- OCH RÅDGIVNINGSBESÖK

	st.	%
<b>Typ av bostad</b> (fast/ fritid)	14/21	40/60
<b>Invånarantal</b>	71	
<b>Vattenanskaffning</b> (ledning/ egen brunn)	0/31	0/100
<b>Typ av brunn</b> (borr-/ ringbrunn)	19/12	51/39
<b>Separat toalettavlopp</b> (ja/ nej)	7/13	35/65
<b>Avloppsvattenutredning/ -plan</b> (ja/ nej)	8/27	23/77
<b>Bruks-och underhållsanvisning</b> (ja/ nej)	5/30	14/86
<b>Olagliga fall</b>	0	

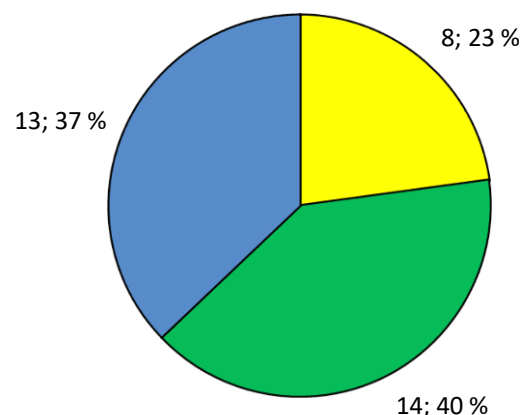


Bild 1. Systemens förnyelsebehov (n= 35)

SAMMANDRAG

På området vid Vanhakyläntie finns en del mer fritidsbosättning jämfört med fastbosättning. Områdets fastigheter får sitt hushållsvatten från egna brunnar: en del fastigheter har gemensam brunn. Bosättning finns på både strandområde och längre bort från strandzonen.

På området finns inte ett endaste avloppssystem som är i akut förnyelsebehov. Nästan 40 % av de karterade objekten har små mängder vatten. Ungefär lika många av de karterade systemen är i skick. System i behov av små förbättringar eller uppföljning är 23 % av de karterade. Tvårörssystem där toalettvattnet för i slutna tank och det gråa vattnet behandlas skilt är bland de vanligaste systemen på området. Även infiltrationsanläggningar och markbäddar för allt avloppsvatten är vanliga.

Områdets avloppssystem är mot det nyare hållet och två tredjedelar av dem är byggda efter året 2000.

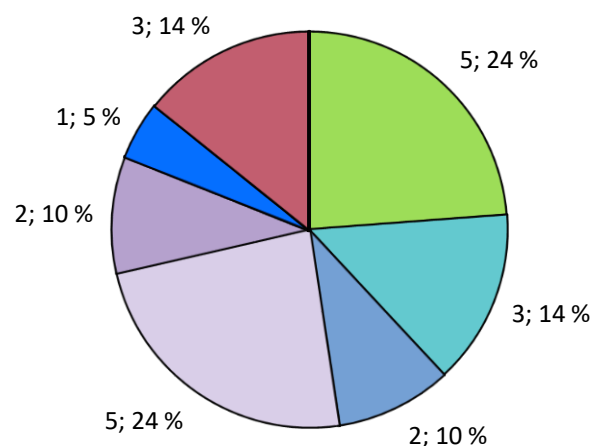


Bild 2. Typ av system (n=21)




Bild 3. Systemens åldersfördelning (n=21)