

	Grundvattenområde
X	Strandområde
	Tätbebyggt område
	Skyddsområde för vattentag
	Område potentiellt för vattenandelslag
	Annat specialområde
X	Från förordningen avvikande bestämmelser

Områdets fastighetsmängd: ca 120 st.

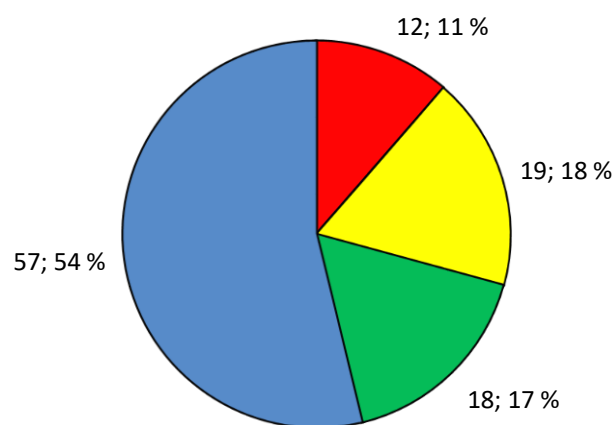
Karterings- och rådgivningsrunda:

- juni-juli 2016
- Päivi Piironen/LUVVY
- 101 fastigheter
- 106 objekt
- förverkligande 84 %

V2 T3

STATISTIK FRÅN KARTERINGS- OCH RÅDGIVNINGSBESÖK

	st.	%
Typ av bostad (fast/ fritid)	16/90	15/85
Invånarantal	215	
Vattenanskaffning (ledning/ egen brunn)	0/93	0/100
Typ av brunn (borr-/ ringbrunn)	43/50	46/54
Separat toalettavlopp (ja/ nej)	15/18	45/55
Avloppsvattenutredning/ -plan (ja/ nej)	7/99	6/94
Bruks-och underhållsanvisning (ja/ nej)	2/104	2/98
Olagliga fall	0	0



SAMMANDRAG

Vid Pöyli finns främst fritidsbosättning. Majoriteten får sitt hushållsvatten från egen brunn. Till en del stugor hämtas dricksvattnet annanstans ifrån, och en del tar sitt bruksvatten från sjön. En stor del av bosättningen är på strandområde.

54 % av de karterade objekten har små mängder vatten. I akut förnyelsebehov är 11 % av systemen. Dessa är främst slamavskiljare för allt avloppsvatten. 17 % av systemen är i skick och de flesta av dem är markbäddar för grått vatten och sluten tank för svart vatten. 18 % av systemen är i behov av uppföljning eller små förbättringar. Det finns ett brett spektrum av olika avloppssystem. Den allmännaste är dock slamavskiljare för allt avloppsvatten. Även olika tvårörssystem där toalettvattnet förs till sluten tank och det gråa vattnet behandlas skilt är vanliga.

Bild 1. Systemens förnyelsebehov (n=106)

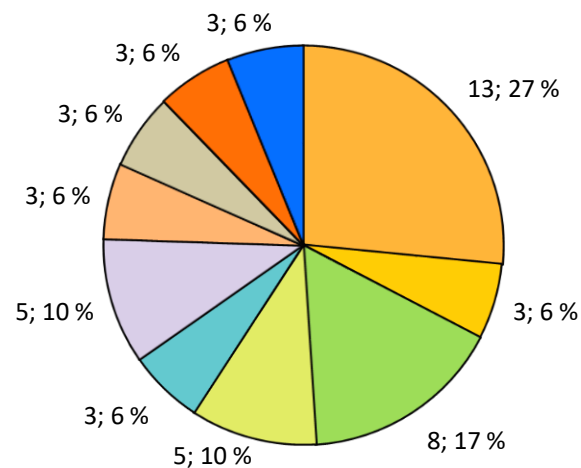


Bild 2. Typ av system (n=49)

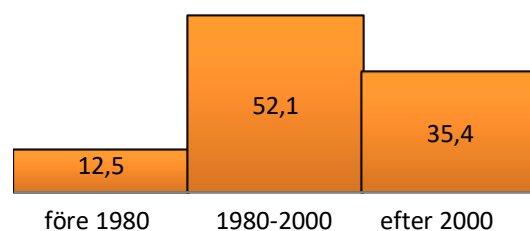


Bild 3. Systemens åldersfördelning (n=48)