

	Grundvattenområde
X	Strandområde
X	Tätbebyggt område
	Skyddsområde för vattentag
	Område potentiellt för vattenandelslag
	Annat specialområde
	Från förordningen avvikande bestämmelser

Områdets fastighetsmängd: ca 38 st.

Karterings- och rådgivningsrunda:

- juni 2016
- Linnea Skogberg/LUVV
- 27 fastigheter
- 27 objekt
- förverkligande 71,5 %

V3 T3

STATISTIK FRÅN KARTERINGS- OCH RÅDGIVNINGSBESÖK

	st.	%
Typ av bostad (fast/ fritid)	2/25	8/82
Invånarantal	44	
Vattenanskaffning (ledning/ egen brunn)	0/27	0/100
Typ av brunn (borr-/ ringbrunn)	25/2	82/8
Separat toalettavlopp (ja/ nej)	10/5	67/33
Avloppsvattenutredning/ -plan (ja/ nej)	9/18	33/66
Bruks-och underhållsanvisning (ja/ nej)	4/23	14/86
Olagliga fall	0	0

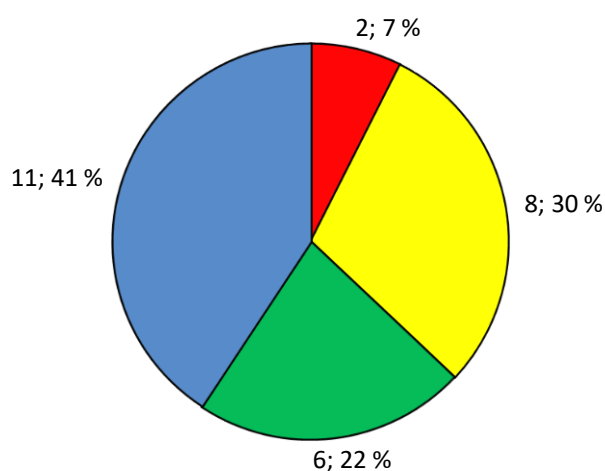


Bild 1. Systemens förnyelsebehov (n=27)

SAMMANDRAG

I Stävö området finns främst fritidsbostäder. Största delen får sitt hushållsvatten från en egen borrbrunn men några har också ringbrunn. Dessutom finns några stugor där allt hushållsvatten hämtas någon annanstans ifrån. Bosättningen på Stävö ligger främst på strandområde.

Dryga 40 % av de kartlagda objekten har små vattenmängder. System med akut förnyelsebehov är 7 %. Dessa är sedimenteringsbrunnar till allt avloppsvatten eller enkla markbehandlingar till grått vatten. De mest allmänna systemen är olika tvårörssystem, där toalettvattnet leds till sluten tank och det gråa vattnet behandlas i ett skilt system. I de flesta objekten leds allt avloppsvatten i sluten tank.

De bosatta på Stävö önskar kommunalt avlopp till området och många fritidsbosatta stöder åsikten.

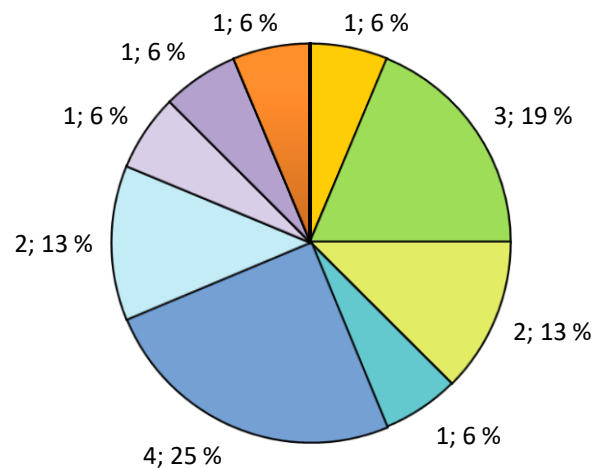


Bild 2. Typ av system (n=16)




Bild 3. Systemens åldersfördelning (n=16)