

	Grundvattenområde
X	Strandområde
X	Tätbebyggt område
	Skyddsområde för vattentag
	Område potentiellt för vattenandelslag
	Annat specialområde
	Från förordningen avvikande bestämmelser

Områdets fastighetsmängd: ca 83 st.

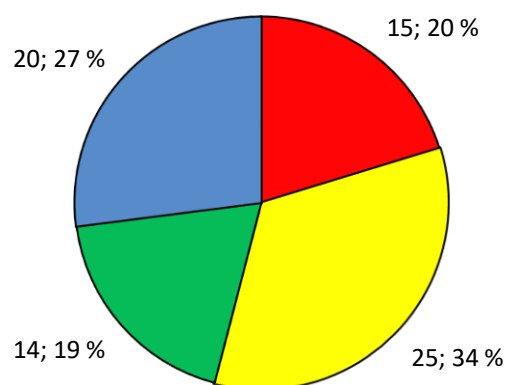
Karterings- och rådgivningsrunda:

- juni 2017
- Jenny Wikström/LUVY
- 63 fastigheter
- 74 objekt
- förverkligande 76 %

V2 T3

STATISTIK FRÅN KARTERINGS- OCH RÅDGIVNINGSBESÖK

	st.	%
Typ av bostad (fast/ fritid)	5/69	7/93
Invånarantal	185	
Vattenanskaffning (ledning/ egen brunn)	0/70	0/100
Typ av brunn (borr-/ ringbrunn)	67/3	92/8
Separat toalettavlopp (ja/ nej)	20/9	69/31
Avloppsvattenutredning/ -plan (ja/ nej)	25/49	33/67
Bruks-och underhållsanvisning (ja/ nej)	27/47	36/64
Olagliga fall		



SAMMANDRAG

Degerö är ett delvis tätt bebyggt strandområde, med huvudsakligen fritidsbosättning. Kommunens vattenledningsnät sträcker sig inte hela vägen till området och därför får majoriteten av fastigheterna sitt hushållsvatten från egna brunnar, varav borrbrunnar är den vanligaste sorten. Andra objekt hämtar sitt hushållsvatten någon annanstans ifrån.

Av de karterade objekten har 27 % små avloppsvattenmängder och objekt som behöver små förbättringar är 34 %. 20 % av objekten är i akut behov av förnyelse och dessa är oftast fastigheter där utrustningen i huset har utökats, men avloppssystemet hållits desamma. Vanligast på Degerö är antingen enkel markbehandling av gråvattnet eller inget system alls. Av systemen är sluten tank för svart vatten och slamavskiljare för gråvattnet vanligast. På de fastigheter där det dock finns ett avloppssystem, är ca 60 % av systemen byggda på 2000-talet.

Det finns inga planer på kommunal hushålls- eller avloppsvattennätverk för Degerö område.

Bild 1. Systemens förnyelsebehov (n= 74)

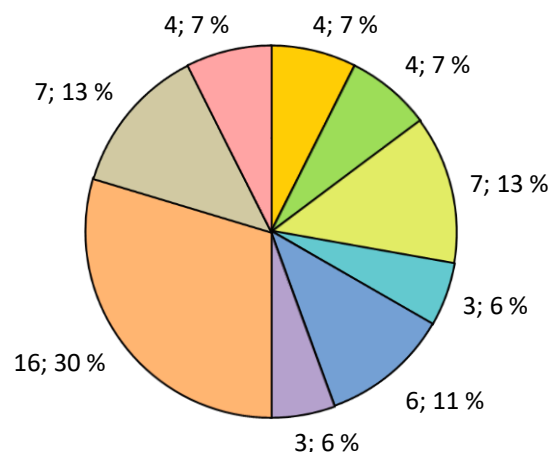


Bild 2. Typ av system (n=54)

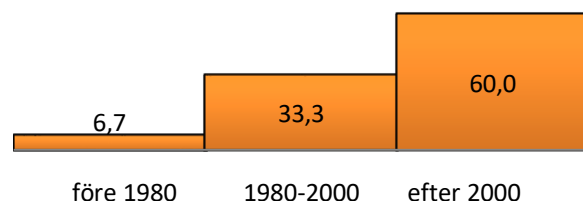


Bild 3. Systemens åldersfördelning (n=45)