

	Grundvattenområde
X	Strandområde
	Tätbebyggt område
	Skyddsområde för vattentag
	Område potentiellt för vattenandelslag
	Annat specialområde
X	Från förordningen avvikande bestämmelser

Områdets fastighetsmängd: ca 56 st.

**Karterings- och rådgivningsrunda:**

- juni 2016 & 2018
- Hanna Keinänen /LUVY
- 36 fastigheter
- 39 objekt
- förverkligande 64 %

V2 T3

STATISTIK FRÅN KARTERINGS- OCH RÅDGIVNINGSBESÖK

	st.	%
<b>Typ av bostad</b> (fast/ fritid)	19/19	50/50
<b>Invånarantal</b>	88	
<b>Vattenanskaffning</b> (ledning/ egen brunn)	0/33	0/100
<b>Typ av brunn</b> (borr-/ ringbrunn)	25/7	78/22
<b>Separat toalettavlopp</b> (ja/ nej)	16/14	53/47
<b>Avloppsvattenutredning/ -plan</b> (ja/ nej)	11/28	28/72
<b>Bruks-och underhållsanvisning</b> (ja/ nej)	19/20	49/51
<b>Brådskande fall</b>	0	0

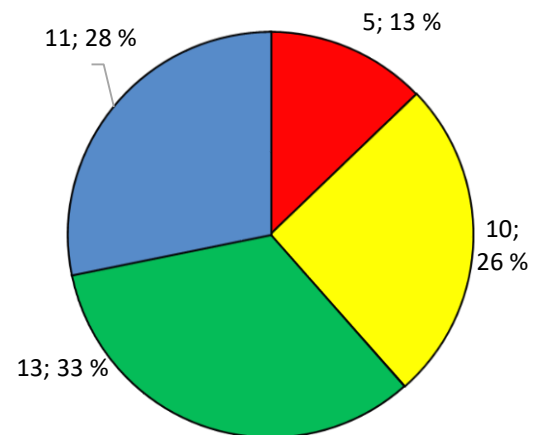


Bild 1. Systemens förnyelsebehov (n= 39)

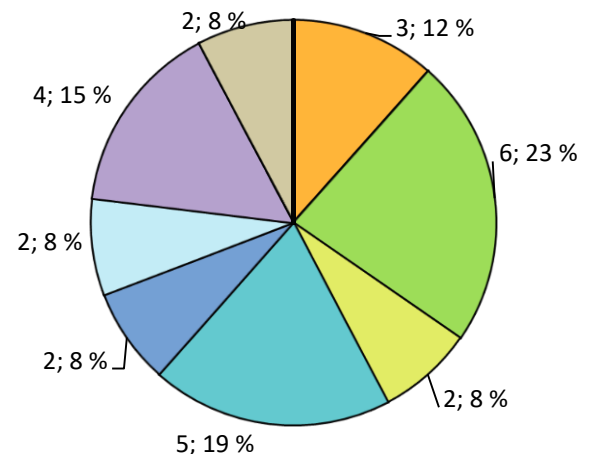


Bild 2. Typ av system (n=26)

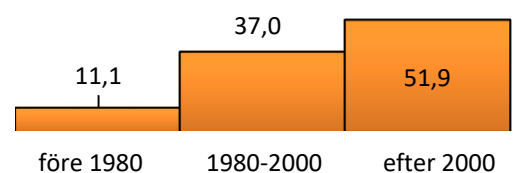


Bild 3. Systemens åldersfördelning (n=27)

SAMMANDRAG

Vid Juusjärvi finns det både fritids- och året runt boende. På östra och södra sidan av sjön är jordmånen väldigt bergig, och den rådande jordarten är sandig morän. Områdets skogar är barr- och blandskog. Västra och norra stränderna är däremot jordbrukets användning. Fastigheterna ligger till största delen på strandområde. Kommunens vattenledningsnät sträcker sig inte till området, så hushållsvattnet fås från den egna brunnen eller hämtas någon annanstans ifrån. Även för avloppsvattnets del bör fastigheterna själv se till att avloppssystemen uppfyller krav på rening och skötsel av dess funktion, eftersom området inte har kommunalt avloppsnätverk.

Ungefär en fjärdedel av de karterade objekten har små mängder vatten. 13 % av systemen är i akut förnyelsebehov. Dessa är främst slamavskiljare för allt avloppsvatten eller för enbart gråvatten. System som i dagsläge är i skick är främst minireningsverk och tvårörssystem, där toalettvattnet går till slutna tank och det gråa vattnet till markbäddar, infiltreringsfält eller gråvattenfilter. Det vanligaste avloppssystemet på området är slutna tank för svart och infiltreringsfält eller markbädd för grått vatten. Södra Juusjärvis bergiga jordmån har orsakat problem med vart avloppsvattnet kan ledas, och därför finns det exceptionellt många slutna tankar på området.

Det finns inga planer på kommunal hushålls- eller avloppsvattennätverk för Juusjärvis område.