

X	Grundvattenområde
X	Strandområde
X	Tätbebyggt område
	Skyddsområde för vattentag
	Område potentiellt för vattenandelslag
	Annat specialområde
X	Från förordningen avvikande bestämmelser

Områdets fastighetsmängd: ca 240 st.

Karterings- och rådgivningsrunda:

- maj – juni 2016, juni - juli 2017
- Virve Ståhl, Hanna Keinänen/LUVV
- 137 fastigheter
- 172 objekt
- förverkligande 57 %

V2 T3

STATISTIK FRÅN KARTERINGS- OCH RÅDGIVNINGSBESÖK

	st.	%
Typ av bostad (fast/ fritid)	61/111	35/65
Invånarantal	345	
Vattenanskaffning (ledning/ egen brunn)	0/155	0/100
Typ av brunn (borr-/ ringbrunn)	113/46	71/29
Separat toalettavlopp (ja/ nej)	49/42	54/46
Avloppsvattenutredning/ -plan (ja/ nej)	43/129	25/75
Bruks-och underhållsanvisning (ja/ nej)	24/148	14/86
Olagliga fall		

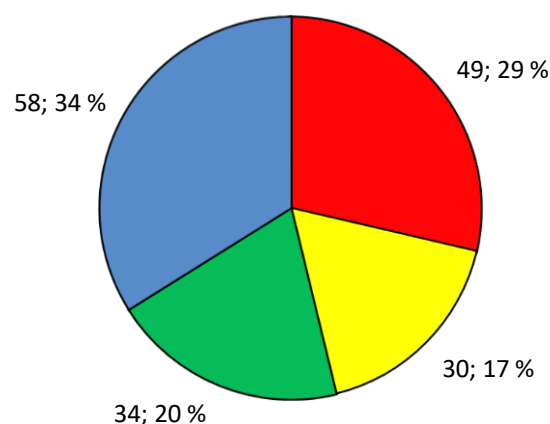


Bild 1. Systemens förnyelsebehov (n= 171)

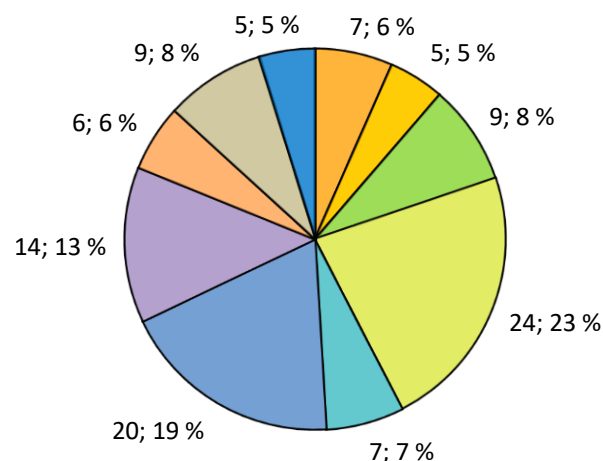


Bild 2. Typ av system (n=106)




Bild 3. Systemens åldersfördelning (n=106)

SAMMANDRAG

Cirka en tredjedel av bosättningen i Hvitträsk är året runt, resten är fritidsbosättning. Hvitträsk har klart vatten och är Kyrksläotts största och djupaste sjö (medeldjupet 9,21 m). Majoriteten av fritidsbosättningen är centrerad vid sjöns sydvästra del i Svartvik. Alla fastigheter får sitt hushållsvatten från egen brunn eller hämtar den någon annanstans ifrån.

29 % av området avloppssystem är i akut förnyelsebehov. 20 % av system är i skick i nuläge och 17 % av objekten är i behov av små förbättringar eller uppföljning. 34 % av objekten har små mängder vatten. Spridningen av de olika systemtyperna är stor. De vanligaste systemen är tvårörssystem där toalettvattnet leds till slutna tank och det gråa vattnet till slamavskiljare samt slutna tank för allt avloppsvatten. Även minireningsverk för allt avloppsvatten är vanliga.

I Vitträsk-området är det mest omätalade ämne gällande avloppsvattenrelaterade frågor kommunala vatten- och avloppsvattnätverk, vars planer var radan långt framskridna i början på 2000-talet. Som det ser ut nu, är det fortfarande inga nätverk på kommande till detaljplanen. I det tätbebyggda stugområdet Svartvik, ger också byggförbudet av vattenklosetter i områdets markanvändningsangivelser upphov till diskussion.