



LINKKI 2016
Områdesregister

VICHTIS, SITINOJA AVRINNINGSOMRÅDE

142/2016

<input type="checkbox"/>	Grundvattenområde
<input type="checkbox"/>	Strandområde
<input type="checkbox"/>	Tätbebyggt område
<input type="checkbox"/>	Skyddsområde för vattentag
<input type="checkbox"/>	Område potentiellt för vattenandelslag
<input type="checkbox"/>	Annat specialområde
<input checked="" type="checkbox"/>	Från förordningen avvikande bestämmelser

Områdets fastighetsmängd: ca 23 st.

Karterings- och rådgivningsrunda:

- maj 2016
- Virve Ståhl / LUVVY
- 16 fastigheter
- 17 objekt
- förverkligande 70 %

V3 T3

STATISTIK FRÅN KARTERINGS- OCH RÅDGIVNINGSBESÖK

	st.	%
Typ av bostad (fast/ fritid)	17/0	100/0
Invånarantal	42	
Vattenanskaffning (ledning/ egen brunn)	0/17	0/100
Typ av brunn (borr-/ ringbrunn)	11/6	65/35
Separat toalettavlopp (ja/ nej)	5/10	33/67
Avloppsvattenutredning/ -plan (ja/ nej)	9/8	53/47
Bruks-och underhållsanvisning (ja/ nej)	4/13	24/76
Brådskande fall	0	0

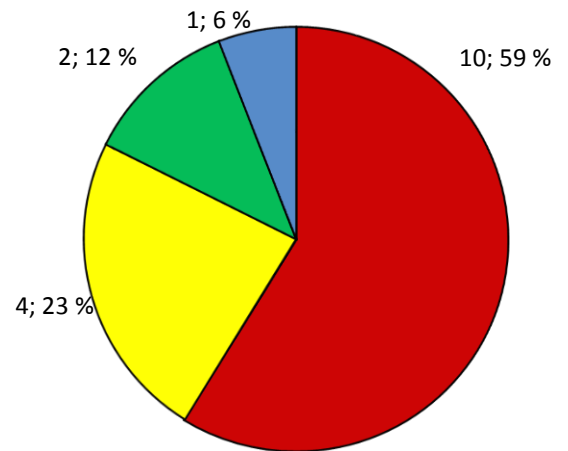


Bild 1. Systemens förnyelsebehov (n=17)

SAMMANDRAG

Alla fastigheter på Sitinojas avrinningsområde på Vichtis sida är fastbosatta. Alla får sitt hushållsvatten från egna brunnar, varav borrbrunnen är mer vanlig än ringbrunnen.

På endast ett av områdets objekt uppstår små mängder avloppsvatten. En stor del av området system är i akut förnyelsebehov. Dessa system är främst slambrunnar för allt avloppsvatten. En fjärdedel av avloppssystemen är i behov av uppföljning eller små förbättringar, varav den allmännaste är att tillsätta överfyllnadslarm till slutna tank. På området finns endast två system som i nuläge är i skick. Dessa är minireningsverk samt markbädd för allt avloppsvatten. Området har en bred skala av olika avloppssystem, varav den mest vanliga är slambrunnar för allt avloppsvatten. En stor del av system är byggda före år 2000.

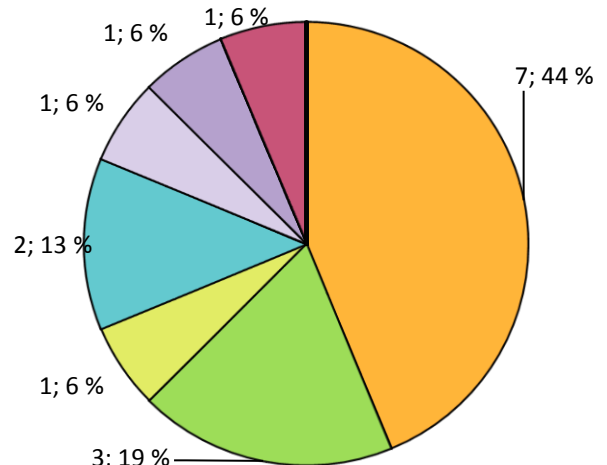


Bild 2. Typ av system (n=16)

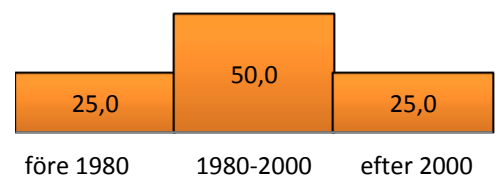


Bild 3. Systemens åldersfördelning (n=16)