

X	Grundvattenområde
X	Strandområde
	Tätbebyggt område
	Skyddsområde för vattentag
	Område potentiellt för vattenandelslag
	Annat specialområde
	Från förordningen avvikande bestämmelser

Områdets fastighetsmängd: ca 13 st.

Karterings- och rådgivningsrunda:

- september 2016
- Henrika Lundberg/ LUVVY
- 10 fastigheter
- 17 objekt
- förverkligande 83 %

V1 T2

STATISTIK FRÅN KARTERINGS- OCH RÅDGIVNINGSBESÖK

	st.	%
Typ av bostad (fast/ fritid)	6/11	35/65
Invånarantal	18	
Vattenanskaffning (ledning/ egen brunn)	1/17	6/94
Typ av brunn (borr-/ ringbrunn)	0/15	0/100
Separat toalettavlopp (ja/ nej)	7/10	41/59
Avloppsvattenutredning/ -plan (ja/ nej)	6/11	35/65
Bruks- och underhållsanvisning (ja/ nej)	0/11	0/100
Brådskande fall	0	0

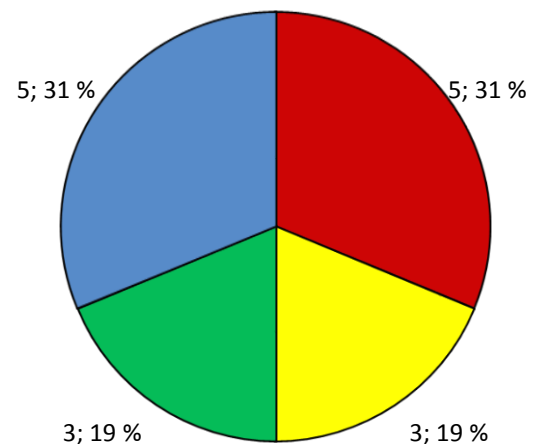


Bild 1. Systemens förnyelsebehov (n=17)

SAMMANDRAG

Brödtorp är ett grundvattenområde i Pojo. På området finns en vattentäkt varifrån en del av områdets invånare får sitt hushållsvatten. En stor del av fastigheterna får sitt hushållsvatten från egna ringbrunnar. Alla av de karterade objekten ligger på grundvattenområdet. I Brödtorp finns även strandområde mot Fårsjön.

Knappa en tredjedel av de karterade objekten har små mängder avloppsvatten. Lika många av de karterade objekten är i akut förnyelsebehov. Detta är avloppssystem där allt avloppsvatten behandlas i slambrunnar och utloppet är i marken. Cirka 19 % av systemen är i skick, och lika många behöver små förbättringar eller uppföljning av funktionsdugligheten. Dessa är slutna tankar i behov av överfyllnadslarm. De system som är i skick är två slutna tankar för allt avloppsvatten samt slutna tank för svart avloppsvatten och markbädd för grått vatten. De mest använda avloppssystemen är slambrunnar eller slutna tankar för allt avloppsvatten.

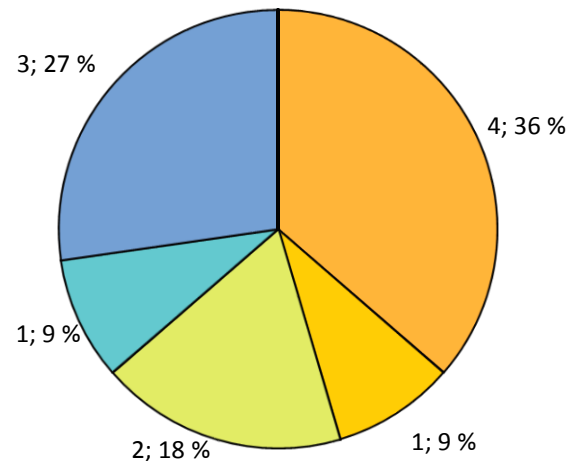


Bild 2. Typ av system (n=11)




Bild 3. Systemens åldersfördelning (n=11)