

	Grundvattenområde
X	Strandområde
	Tätbebyggt område
	Skyddsområde för vattentag
	Område potentiellt för vattenandelslag
	Annat specialområde
X	Från förordningen avvikande bestämmelser

Områdets fastighetsmängd: ca 61 st.

**Karterings- och rådgivningsrunda:**

- juli-augusti 2016
- Henri Virkkunen/LUVY
- 44 fastigheter
- 46 objekt
- förverkligande 72 %

V3 T3

STATISTIK FRÅN KARTERINGS- OCH RÅDGIVNINGSBESÖK

	st.	%
<b>Typ av bostad</b> (fast/ fritid)	6/38	14/86
<b>Invånarantal</b>	90	
<b>Vattenanskaffning</b> (ledning/ egen brunn)	0/40	0/100
<b>Typ av brunn</b> (borr-/ ringbrunn)	11/29	28/72
<b>Separat toalettavlopp</b> (ja/ nej)	3/5	37/63
<b>Avloppsvattenutredning/ -plan</b> (ja/ nej)	13/33	28/72
<b>Bruks-och underhållsanvisning</b> (ja/ nej)	9/37	20/80
<b>Brådskande fall</b>	0	0

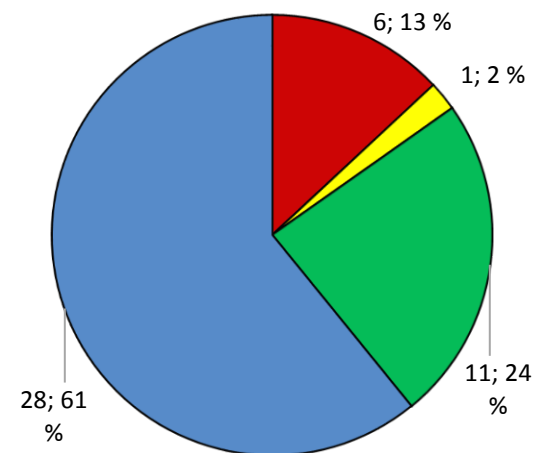


Bild 1. Systemens förnyelsebehov (n=46)

SAMMANDRAG

Vahermajärvi är ett strandområde där kommunens miljöskyddsföreskrifter är i kraft. Majoriteten av fastigheterna får sitt hushållsvatten från egna brunnar, varav ringbrunnar är de mest använda (72 % av objekten). Resten av objekten använder bärvatten eller källvatten.

Av de karterade objekten har 61 % små mängder vatten. Tretton procent av objekten är i akut förnyelsebehov.

De vanligaste avloppssystemen på området är infiltrering för grått vatten (28 % av objekten), gråvattenfilter (22 % av objekten) samt sluten tank för svart och slambrunnar för grått vatten (17 % av objekten).

En stor del av systemen är relativt nya då de är byggda efter året 2000.

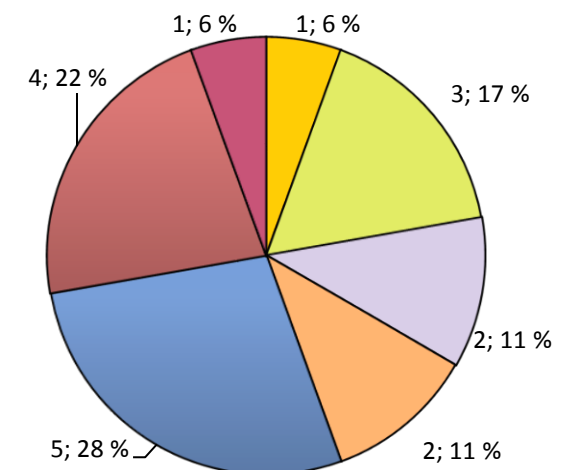


Bild 2. Typ av system (n=18)

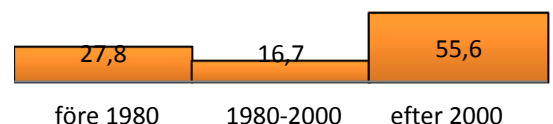


Bild 3. Systemens åldersfördelning (n=18)