

X	Grundvattenområde
X	Strandområde
	Tätbebyggt område
	Skyddsområde för vattentag
	Område potentiellt för vattenandelslag
	Annat specialområde
X	Från förordningen avvikande bestämmelser

Områdets fastighetsmängd: ca 50 st.

Karterings- och rådgivningsrunda:

- Juni-Juli 2016
- Henri Virkkunen/LUVY
- 32 fastigheter
- 36 objekt
- förverkligande 64 %

V1 T3

STATISTIK FRÅN KARTERINGS- OCH RÅDGIVNINGSBESÖK

	st.	%
Typ av bostad (fast/ fritid)	17/17	50/50
Invånarantal	65	
Vattenanskaffning (ledning/ egen brunn)	0/31	0/100
Typ av brunn (borr-/ ringbrunn)	12/19	39/61
Separat toalettavlopp (ja/ nej)	3/19	14/86
Avloppsvattenutredning/ -plan (ja/ nej)	17/19	47/53
Bruks-och underhållsanvisning (ja/ nej)	5/31	14/86
Brådskande fall	0	

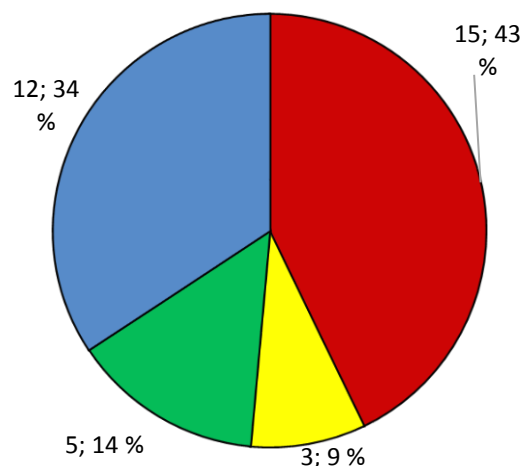


Bild 1. Systemens förnyelsebehov (n= 35)

SAMMANFATTNING

En stor del av fastigheterna i Lönnhammar är belägna på strandområde, samt en del på grundvattenområde. Kommunens miljöskyddsföreskrifter är i kraft på området.

Majoriteten av fastigheterna får sitt hushållsvatten från egna brunnar, främst ringbrunnar (61 % av objekten). Av de karterade objekten är 43 % i akut förnyelsebehov gällande sitt avloppssystem. 34 % av objekten har endast små mängder vatten.

Bland de vanligaste avloppssystemen på området är slambrunnar för svart och grått vatten (63 % av de karterade objekten) samt slutna tank för allt avloppsvatten (13 %). Andra avloppssystem är markbäddar för grått eller allt avloppsvatten, samt slutna tankar för svart vatten och infiltrering för grått vatten.

Avloppssystemen är främst byggda före år 1980.

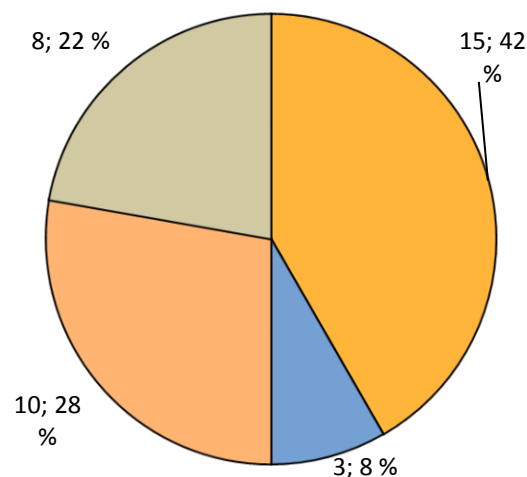


Bild 2. Typ av system (n=24)




Bild 3. Systemens åldersfördelning (n=23)