

	Grundvattenområde
X	Strandområde
	Tätbebyggt område
	Skyddsområde för vattentag
	Område potentiellt för vattenandelslag
	Annat specialområde
X	Från förordningen avvikande bestämmelser

Områdets fastighetsmängd: ca 56 st.

Karterings- och rådgivningsrunda:

- oktober-november 2016
- Henrika Lundberg/ LUVY
- 33 fastigheter
- 40 objekt
- förverkligande 59 %

V2 T3

STATISTIK FRÅN KARTERINGS- OCH RÅDGIVNINGSBESÖK

	st.	%
Typ av bostad (fast/ fritid)	27/13	68/32
Invånarantal	87	
Vattenanskaffning (ledning/ egen brunn)	1/38	3/97
Typ av brunn (borr-/ ringbrunn)	19/19	50/50
Separat toalettavlopp (ja/ nej)	12/11	52/48
Avloppsvattenutredning/ -plan (ja/ nej)	13/27	33/67
Bruks- och underhållsanvisning (ja/ nej)	6/30	17/83
Brådskande fall	0	0

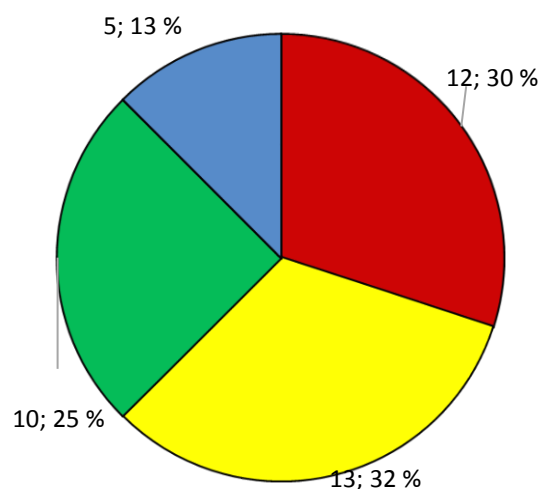


Bild 1. Systemens förnyelsebehov (n=40)

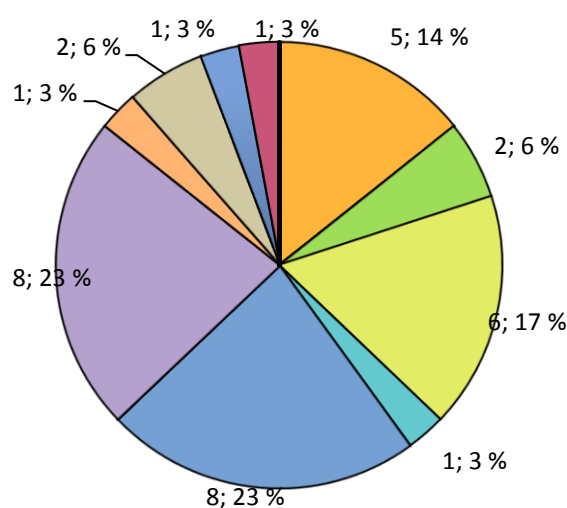


Bild 2. Typ av system (n=35)




Bild 3. Systemens åldersfördelning (n=35)

SAMMANDRAG

En stor del av de karterade fastigheterna ligger på strandområde. Ungefär en tredjedel av de karterade objekten är fritidsbosättningen, medan resten är fastbosättning. Endast en fastighet får sitt hushållsvatten från vattenandelslaget, medan 97 % får sitt hushållsvatten från egen brunn. Både borr- och ringbrunnar används lika mycket.

30 % av de karterade objekten är i akut förnyelsebehov. Dessa är slamavskiljare för allt avloppsvatten eller slutna tankar för svart vatten och endast slamavskiljare för grått vatten. En tredjedel av de karterade objekten är i behov av små förbättringar eller ändringar eller uppföljning. Dessa är slutna tankar för allt avloppsvatten eller för svart vatten som ännu behöver ett överfyllnadslarm eller markbäddar eller infiltreringar för grått vatten. Vart fjärde avloppssystem på område är i skick i dagläge. Alla dessa system är från 2000-talet och de är någondera slutna tankar eller minireningsverk för allt avloppsvatten. Fördelningen av olika typer av system samt ålder på dem är jämn på hela området.