

	Grundvattenområde
X	Strandområde
X	Tätbebyggt område
	Skyddsområde för vattentag
	Område potentiellt för vattenandelslag
	Annat specialområde
X	Från förordningen avvikande bestämmelser

Områdets fastighetsmängd: ca 113 st.

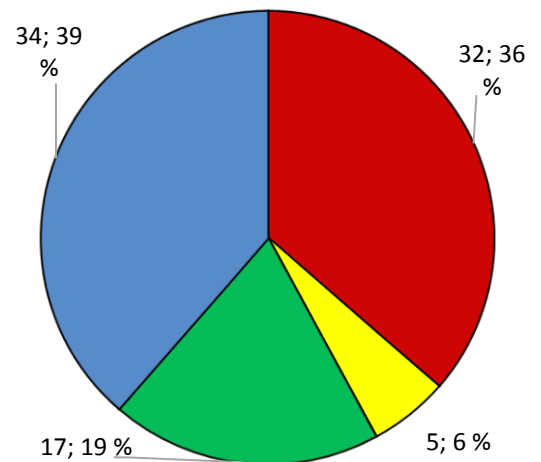
Karterings- och rådgivningsrunda:

- Augusti-September 2016
- Henri Virkkunen/LUVVY
- 83 fastigheter
- 88 objekt
- förverkligande 73 %

V2 T2

STATISTIK FRÅN KARTERINGS- OCH RÅDGIVNINGSBESÖK

	st.	%
Typ av bostad (fast/ fritid)	20/63	24/76
Invånarantal	86	
Vattenanskaffning (ledning/ egen brunn)	0/79	0/100
Typ av brunn (borr-/ ringbrunn)	41/38	52/48
Separat toalettavlopp (ja/ nej)	19/10	65/35
Avloppsvattenutredning/ -plan (ja/ nej)	16/72	18/81
Bruks- och underhållsanvisning (ja/ nej)	15/73	17/83
Brådskande fall	0	0



SAMMANFATTNING

Området i Storträsk är tätt bebyggt strandområde. Kommunens miljöskyddsföreskrifter är i kraft på området. Majoriteten av fastigheterna (79 st) får sitt hushållsvatten från egna brunnar, varav borrbrunnen är mera använd (52 %). Andra objekt får sitt hushållsvatten främst genom att hämta det annanstans eller genom att utnyttja sjövatten.

Av de karterade objekten har 39 % små avloppsvattenmängder. I akut förnyelsebehov är 36 % av de karterade objekten. Sex procent av objekten är i behov av små förbättringar, främst att tillsätta överflynnadslarm i slutna tankar.

Det vanligaste avloppssystemet är enkelt markbehandling för grått vatten. Andra avloppssystem är markbädd för grått vatten eller slutna tank för svart och infiltrering för grått vatten.

Systemen är för det mesta byggda mellan 1980-2000.

Bild 1. Systemens förnyelsebehov (n= 88)

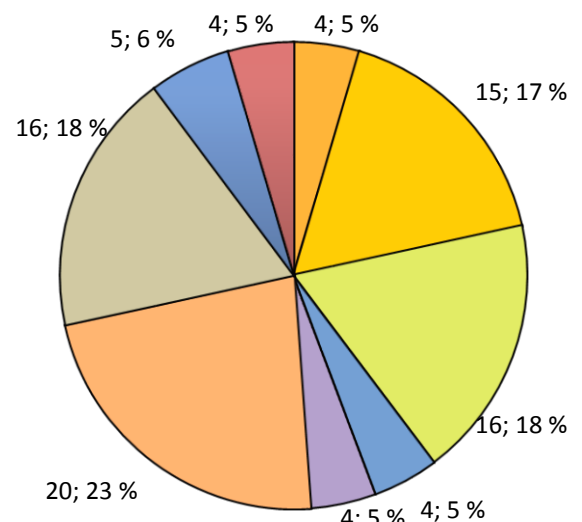


Bild 2. Typ av system (n=54)

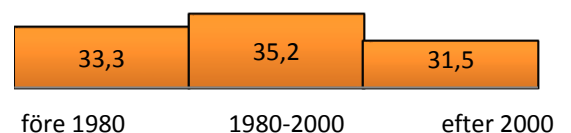


Bild 3. Systemens åldersfördelning (n=54)