

X	Grundvattenområde
X	Strandområde
	Tätbebyggt område
	Skyddsområde för vattentag
	Område potentiellt för vattenandelslag
	Annat specialområde
X	Från förordningen avvikande bestämmelser

Områdets fastighetsmängd: ca 46 st.

Karterings- och rådgivningsrunda:

- maj-juni 2016
- Henri Virkkunen/LUVY
- 31 fastigheter
- 31 objekt
- förverkligande 67 %

V1 T3

STATISTIK FRÅN KARTERINGS- OCH RÅDGIVNINGSBESÖK

	st.	%
Typ av bostad (fast/ fritid)	17/14	55/45
Invånarantal	58	
Vattenanskaffning (ledning/ egen brunn)	1/27	4/96
Typ av brunn (borr-/ ringbrunn)	10/14	42/58
Separat toalettavlopp (ja/ nej)	6/19	24/76
Avloppsvattenutredning/ -plan (ja/ nej)	8/23	26/74
Bruks- och underhållsanvisning (ja/ nej)	5/26	16/84
Brådskande fall		

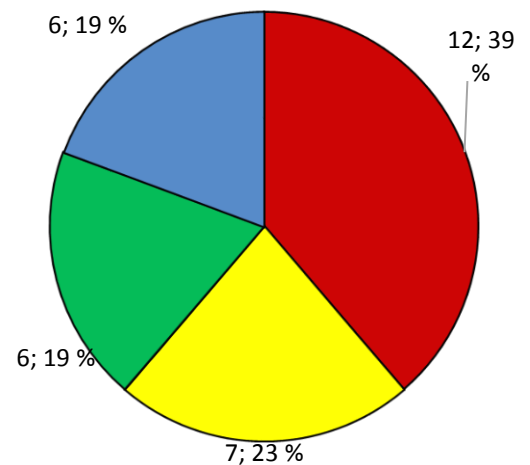


Bild 1. Systemens förnyelsebehov (n=31)

SAMMANDRAG

Området i Haavisto hör till grundvattenområde, varav många av fastigheterna ligger på strandområde. Kommunens miljöskyddsföreskrifter är i kraft på området. Majoriteten av fastigheterna (96 %) får sitt hushållsvatten från en egen brunn, i de flesta objekten är det frågan om en ringbrunn (58 %). En liten del av fastigheterna använder källvatten.

39 % av avloppssystemen är i akut förnyelsebehov. Nästan en fjärdedel (23 %) behöver små förbättringar eller ändringar i systemet (som effektivisering av fosforrening eller att tillägga överfyllnadslarm i slutna tank).

De vanligaste systemen på området är markinfiltrering för allt avloppsvatten (20 %) samt slamavskiljare för allt avloppsvatten (20 %).

Systemens typiska byggnadsålder är mellan 1980-2000 samt nyare. För en del av systemen kunde man inte bestämma åldern.

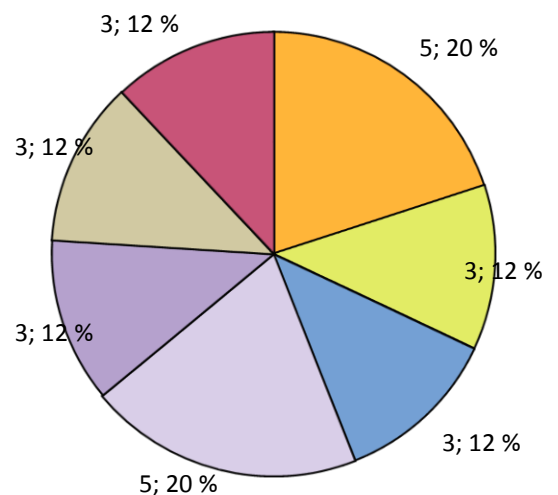


Bild 2. Typ av system (n=25)




Bild 3. Systemens åldersfördelning (n=24)