

	Grundvattenområde
X	Strandområde
	Tätbebyggt område
	Skyddsområde för vattentag
	Område potentiellt för vattenandelslag
	Annat specialområde
	Från förordningen avvikande bestämmelser

Områdets fastighetsmängd: ca 68 st.

Karterings- och rådgivningsrunda:

- augusti 2016
- Marietta Storsjö /LUVVY
- 42 fastigheter
- 42 objekt
- förverkligande 69 %

V3 T3

STATISTIK FRÅN KARTERINGS- OCH RÅDGIVNINGSBESÖK

	st.	%
Typ av bostad (fast/ fritid)	4/31	11/89
Invånarantal	66	
Vattenanskaffning (ledning/ egen brunn)	0/34	0/100
Typ av brunn (borr-/ ringbrunn)	24/10	71/29
Separat toalettavlopp (ja/ nej)	5/6	45/55
Avloppsvattenutredning/ -plan (ja/ nej)	7/28	20/80
Bruks- och underhållsanvisning (ja/ nej)	2/10	17/83
Brådskande fall	0	0

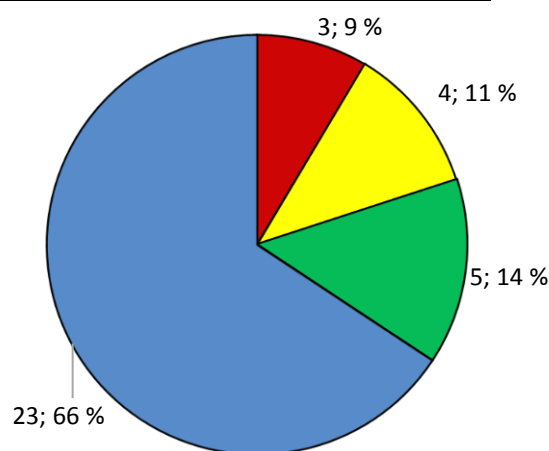


Bild 1. Systemens förnyelsebehov (n=35)

SAMMANDRAG

Högbensjön ligger på tv kommuners områden, Raseborg och Ingå. Av de karterade objekten ligger 22 stycken på Ingås och 13 stycken på Raseborgs sida. På strandområdet finns främst fritidsbosättning. Fastigheternas vattenanskaffning grundar sig främst på egna hushållsvattenbrunnar. Ungefär två tredjedelar är borrbrunnar och resten ringbrunnar.

För två tredjedelar av de karterade objekten uppstår små mängder avloppsvatten. I akut förnyelsebehov är tre stycken system. Dessa är slambrunnar för allt avloppsvatten. System i behov av förbättringar är speciellt slutna tankar där överfyllnadslarm saknas. Fem system är i nuläge i skick. Dessa är tvårörssystem där wc-vattnet leds till slutna tank och det gråa vattnet behandlas i infiltreringsfält eller markbädd. På området finns några vanliga system.

Avloppssystemen vid Högbensjön är relativt nya, över hälften är byggda efter året 2000. Systemen är nyare på Ingås sida och de flesta äldre systemen finns på Raseborgs sida.

Sju stycken avvikelser hittades i materialet, dessa resultat är inte presenterade i detta områdeskort.

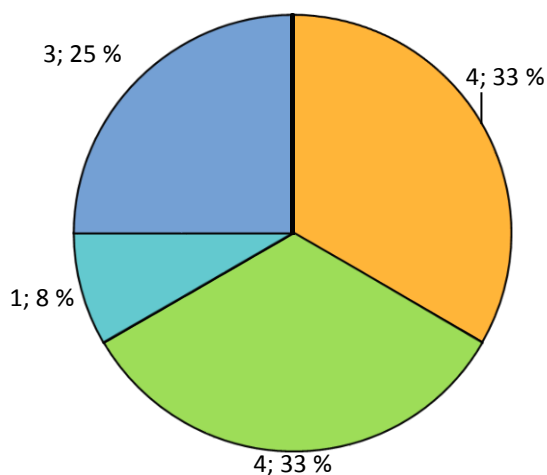


Bild 2. Typ av system (n=12)

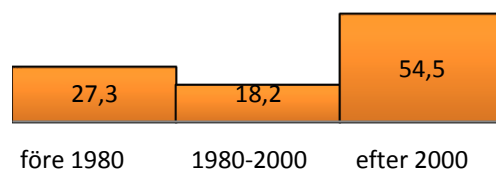


Bild 3. Systemens åldersfördelning (n=11)