

X	Grundvattenområde
X	Strandområde
	Tätbebyggt område
	Skyddsområde för vattentag
	Område potentiellt för vattenandelslag
	Annat specialområde
	Från förordningen avvikande bestämmelser

Områdets fastighetsmängd: ca 100 st.

Karterings- och rådgivningsrunda:

- maj-juni 2016
- Marietta Storsjö/LUVY
- 71 fastigheter
- 76 objekt
- förverkligande 71 %

V2 T3

STATISTIK FRÅN KARTERINGS- OCH RÅDGIVNINGSBESÖK

	st.	%
Typ av bostad (fast/ fritid)	52/18	74/26
Invånarantal	152	
Vattenanskaffning (ledning/ egen brunn)	0/69	0/100
Typ av brunn (borr-/ ringbrunn)	37/32	54/46
Separat toalettavlopp (ja/ nej)	4/51	7/93
Avloppsvattenutredning/ -plan (ja/ nej)	23/47	33/67
Bruks- och underhållsanvisning (ja/ nej)	10/47	18/82
Brådskande fall	0	0

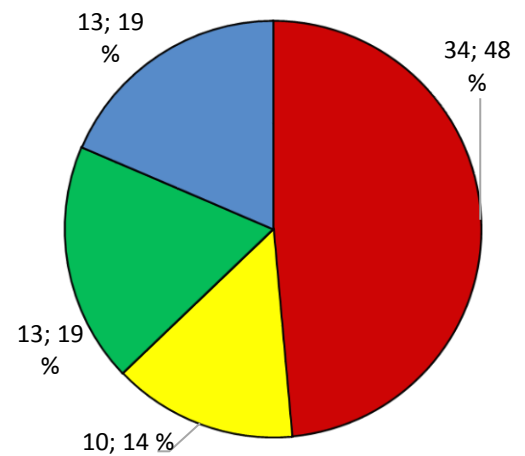


Bild 1. Systemens förnyelsebehov (n=70)

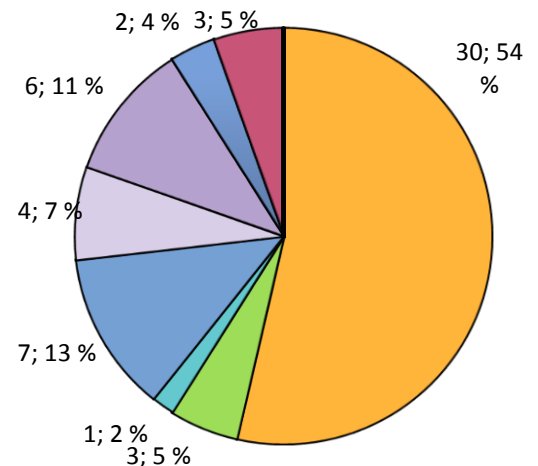


Bild 2. Typ av system (n=56)

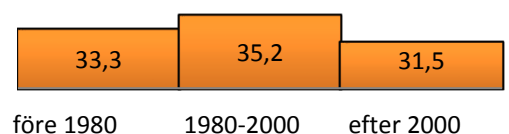


Bild 3. Systemens åldersfördelning (n=54)

SAMMANDRAG

Linkulla området består huvudsakligen av glesbebyggt fast bosättning. Fastigheterna befinner sig på Linkullasjöns avrinningsområde. Området har ingen kommunal vattenledning vilket kräver att fastigheterna har egna brunnar för hushållsvatten. Uppdelningen av borr- och ringbrunnar är nästan jämn. I trakten utövas också jordbruk.

I 20 % av objekten uppstår små mängder avloppsvatten. Nästan hälften av de karterade fastigheternas avloppssystem är i akut förnyelsebehov. Dessa system är sedimenteringsbrunnar för allt avloppsvatten. System som behöver små förbättringar består av slutna tankar utan överfyllnadslarm. Cirka 20 % av avloppssystem i området som är i skick, och de är minireningsverk och markbäddar. Den vanligaste typen av avloppssystem är sedimenteringsbrunnar för allt vatten, där utloppet är i marken eller diket.

Speciellt för området är att fritidsbostäderna inte befinner sig på strandområdet. Av den totala mängden besökta fastigheter finns åtta på ett område där grundvatten bildas.

Sex stycken avvikelser hittades i materialet, dessa resultat är inte presenterade i detta områdeskort.