

	Grundvattenområde
X	Strandområde
	Tätbebyggt område
	Skyddsområde för vattentag
	Utvecklingsområde för vattentjänster
	Annat specialområde
X	Från förordningen avvikande bestämmelser

Områdets fastighetsmängd: ca 137 st.

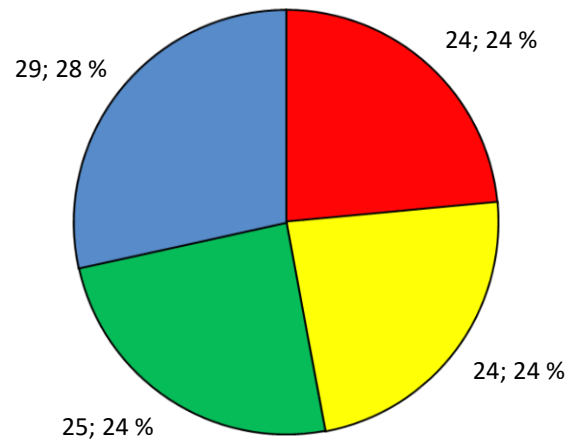
Karterings- och rådgivningsrunda:

- juli 2015 / augusti 2018
- Noora Kalliomäki / Janni Heikkinen / LUVVY
- 98 fastigheter
- 109 objekt
- Förverkligande 72 %

V3 T3

STATISTIK FRÅN KARTERINGS- OCH RÅDGIVNINGSBESÖK

	st.	%
Typ av bostad (fast/ fritid)	55/46	54/46
Invånarantal	234	
Vattenanskaffning (ledning/ egen brunn)	0/97	0/100
Typ av brunn (borr-/ ringbrunn)	47/50	48/52
Separat toalettavlopp (ja/ nej)	22/45	33/67
Avloppsvattenutredning/ -plan (ja/ nej)	32/70/	31/69
Bruks- och underhållsanvisning (ja/ nej)	17/59	22/78
Olagliga fall	0	0



SAMMANDRAG

Vid Björnträsk finns nästan lika mycket fritidsbostäder som fastbosättning. Alla karterade fastigheter får sitt hushållsvatten från egen brunn eller använder bärvatten. Borr- och ringbrunnar är lika populära.

24 % av karterade objekt är i akut behov av förnyelse, lika som behöver små förbättringar eller uppföljning samt lika som är i skick. På 28 % finns bara små mängder avloppsvatten

Det vanligaste avloppsvattensystemtyp i område är slambrunn för allt avloppsvatten (27 % av objekten) samt sluten tank för svart- och infiltrering för gråvatten (21 % av objekten). Även minireningsverk till alla avloppsvatten är vanliga (14 %). System är ganska nya, över 40 % är byggt efter 2000.

Där finns sju avvikelser i material som är inte rapporterade här.

Bild 1. Systemens förnyelsebehov (n=102)

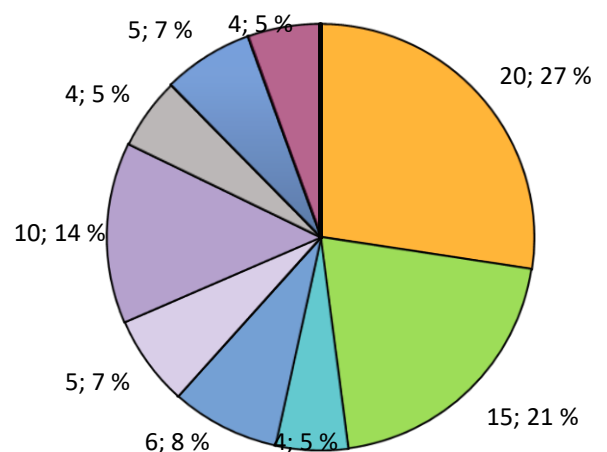


Bild 2. Typ av system (n=73)

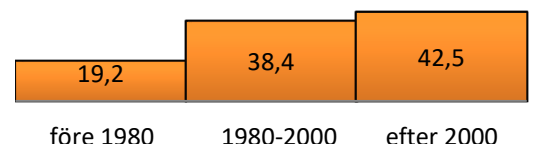


Bild 3. Systemens åldersfördelning (n=73)