

 <p>LINKKI 2017 Områdesregister</p>	RASEBORG, RASEBORGS Å		115/2015
	X	Grundvattenområde	Områdets fastighetsmängd: ca 278 st. Karterings- och rådgivningsrunda: <ul style="list-style-type: none"> juni – juli 2015 / juni-augusti 2016 / juni 2017 Henrika Lundberg, Michaela Sollberger, Marietta Storsjö och Linnea Skogberg/ LUVY 203 fastigheter 232 objekt förverkligande 73 %
	X	Strandområde	
	x	Tätbebyggt område	
		Skyddsområde för vattentag	
		Område potentiellt för vattenandelslag	
	Annat specialområde		
	Från förordningen avvikande bestämmelser	V2 T3	

STATISTIK FRÅN KARTERINGS- OCH RÅDGIVNINGSBESÖK

	st.	%
Typ av bostad (fast/ fritid)	142/89	61/39
Invånarantal	513	
Vattenanskaffning (ledning/ egen brunn)	8/222	3/97
Typ av brunn (borr-/ ringbrunn)	146/76	66/34
Separat toalettavlopp (ja/ nej)	40/133	23/77
Avloppsvattenutredning/ -plan (ja/ nej)	65/167	28/72
Bruks- och underhållsanvisning (ja/ nej)	32/156	14/86
Brådskande fall	2	1

SAMMANDRAG

Området Raseborgs å är ställvis tätt bebyggt område. Det karterade området är till stor del strandområde i Ekenäs skärgård samt kring Raseborgs å, och en del av kyrkbyn befinner sig på grundvattenområde. En stor del av fastigheterna är fastbosatta. Nästan alla objekt får sitt hushållsvatten från egna brunnar, varav borrbrunnen är mest använd. I Snappertuna kyrkby får en del av objekten sitt hushållsvatten från kommunal vattenledning.

Nästan hälften av de karterade objekten är i akut förnyelsebehov. Dessa är oftast slambrunnar för allt avloppsvatten. 17 % av objekten är i behov av förbättringar eller uppföljning av systemets funktionsduglighet. Dessa är oftast slutna tankar som saknar överflyllnadslarm. Nästan lika många system är i nuläge i skick, varav minireningsverk och tvårörssystem är de vanligaste. Ungefär vart femte objekt har små mängder avloppsvatten. Elva fastigheter uppfyller kraven för åldersundantag.

Det vanligaste avloppssystemet på området är slambrunnar för allt avloppsvatten. Systemens åldersfördelning är relativt jämn, men mest system är byggda mellan åren 1980-2000. Fastighetsägarna i områdets kyrkby är intresserade av kommunens avloppsnätverk samt hushållsvatten, eller ett gemensamt avloppssystem. Rådgivnings- och karteringsbesök har gjorts under åren 2015, 2016 och 2017, och materialet från dem är samlade i ett områdeskort.

Förklaringar till använda termer och till grafernas utformning finns på omslaget.

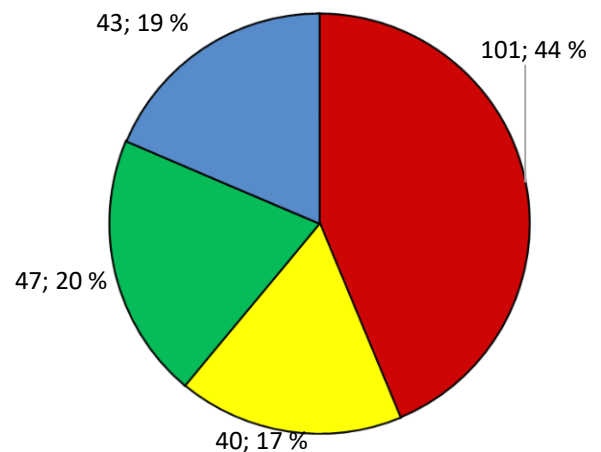


Bild 1. Systemens förnyelsebehov (n=231)

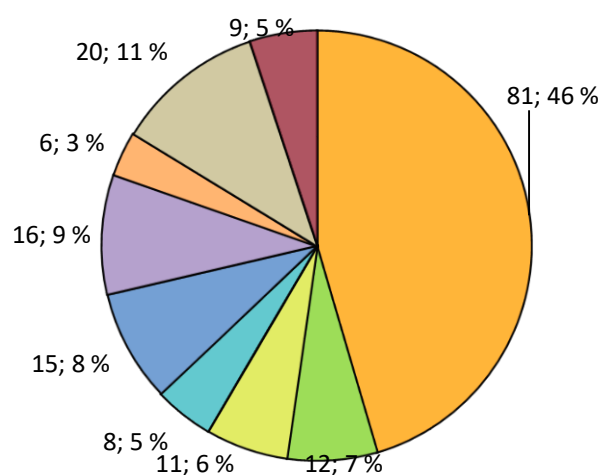


Bild 2. Typ av system (n=178)

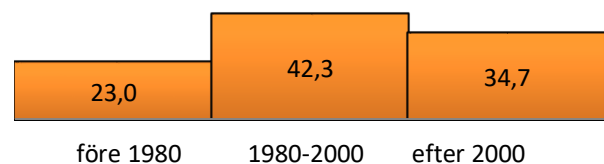


Bild 3. Systemens åldersfördelning (n=178)