

<input type="checkbox"/>	Grundvattenområde
<input type="checkbox"/>	Strandområde
<input checked="" type="checkbox"/>	Tätbebyggt område
<input type="checkbox"/>	Skyddsområde för vattentag
<input type="checkbox"/>	Utvecklingsområde för vattentjänster
<input type="checkbox"/>	Annat specialområde
<input type="checkbox"/>	Från förordningen avvikande bestämmelser

Områdets fastighetsmängd: ca 30 st.

Karterings- och rådgivningsrunda:

- juli-augusti 2015
- Hanna Salo/LUVY
- 15 fastigheter
- 17 objekt
- förverkligande 50 %

V3 T3

STATISTIK FRÅN KARTERINGS- OCH RÅDGIVNINGSBESÖK

	st.	%
Typ av bostad (fast/ fritid)	12/5	71/29
Invånarantal	31	
Vattenanskaffning (ledning/ egen brunn)	0/15	0/100
Typ av brunn (borr-/ ringbrunn)	11/4	73/27
Separat toalettavlopp (ja/ nej)	7/7	50/50
Avloppsvattenutredning/ -plan (ja/ nej)	6/11	35/65
Bruks-och underhållsanvisning (ja/ nej)	2/13	13/87
Olagliga fall	0	0

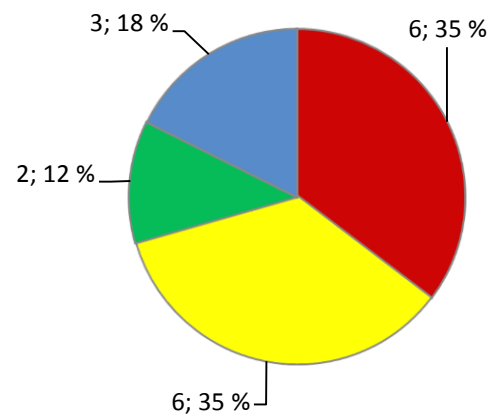


Bild 1. Systemens förnyelsebehov (n= 17)

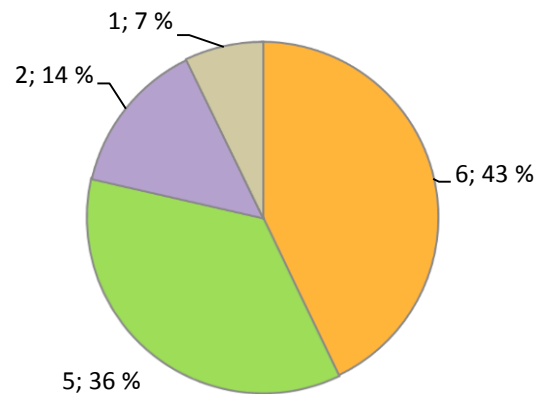


Bild 2. Typ av system (n=14)

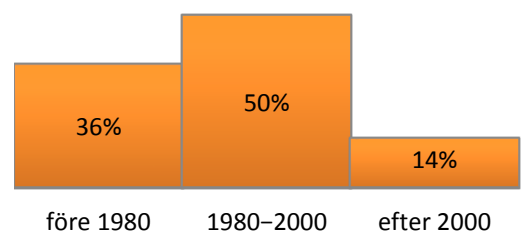


Bild 3. Systemens åldersfördelning (n=14)

SAMMANDRAG

Hulttilanjoki ett delvis tätbebyggt strandområde med mestadels fastbosättning (71 % av objekten). Alla karterade fastigheter får sitt hushållsvatten från egen brunn, oftast en borrbrunn.

Cirka 35 % av karterade systemen är i akut behov av förnyelse och en liknande del behöver små förbättringar eller uppföljning.

Det vanligaste systemen i område är slambrunn för allt avloppsvatten (43 % av objekten) samt slutna tank för svart- och infiltrering för grävatten (36% av objekten).

Inga fastigheter hade förutsättningar för befrielse på grund av ålder.