

	Grundvattenområde
X	Strandområde
	Tätbebyggt område
	Skyddsområde för vattentag
	Utvecklingsområde för vattentjänster
	Annat specialområde
	Från förordningen avvikande bestämmelser

Områdets fastighetsmängd: ca 60 st.

Karterings- och rådgivningsrunda:

- Oktober 2015
- Noora Kalliomäki/LUVVY
- 45 fastigheter
- 48 objekt
- förverkligande 75 %

V3 T3

STATISTIK FRÅN KARTERINGS- OCH RÅDGIVNINGSBESÖK

	st.	%
Typ av bostad (fast/ fritid)	38/9	81/19
Invånarantal	111	
Vattenanskaffning (ledning/ egen brunn)	23/22	51/49
Typ av brunn (borr-/ ringbrunn)	20/2	91/9
Separat toalettavlopp (ja/ nej)	10/29	26/74
Avloppsvattenutredning/ -plan (ja/ nej)	22/25	47/53
Bruks-och underhållsanvisning (ja/ nej)	8/35	19/81
Olagliga fall	0	0

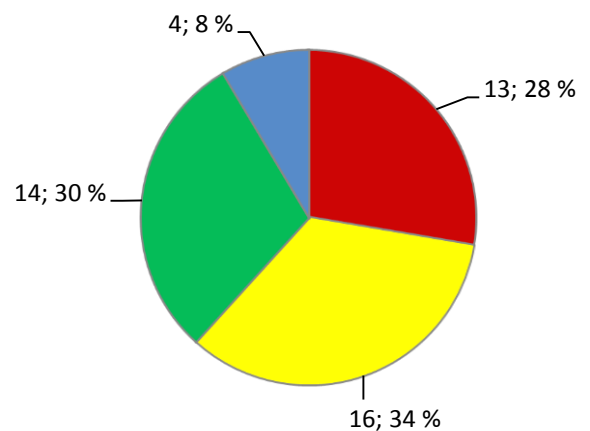


Bild 1. Systemens förnyelsebehov (n=47)

SAMMANDRAG

Det karterade området i Käla (Sjundeå) ligger på östra sidan av Vikträsk. En klar majoritet av fastigheter i område är fastbosatta. Cirka hälften av karterade fastigheter får sitt hushållsvatten från kommunens vattenledning och hälften från egen brunn (oftast en borrbrunn).

Det vanligaste system i område är slamavskiljaren för allt avloppsvatten samt infiltration för allt avloppsvatten. Minireningsverk är också vanliga.

Circa hälften av system var byggt efter året 2000. Bara få fastigheter med små vattenmängder ligger i området (8 % av objekten).

Förutsättningar för befrielse på grund av ålder fanns för en fastighet.

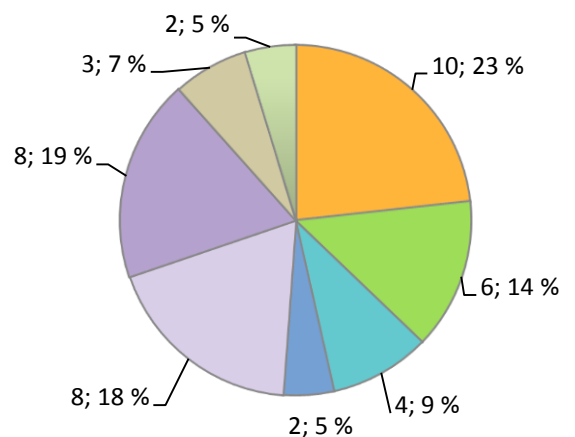


Bild 2. Typ av system (n=43)

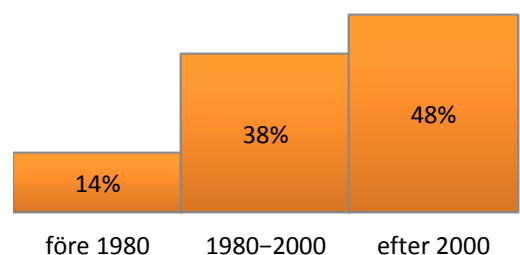


Bild 3. Systemens åldersfördelning (n=42)