

X	Grundvattenområde
	Strandområde
X	Tätbebyggt område
	Skyddsområde för vattentag
X	Utvecklingsområde för vattentjänster
	Annat specialområde
x	Från förordningen avvikande bestämmelser

Områdets fastighetsmängd: ca 46 st.

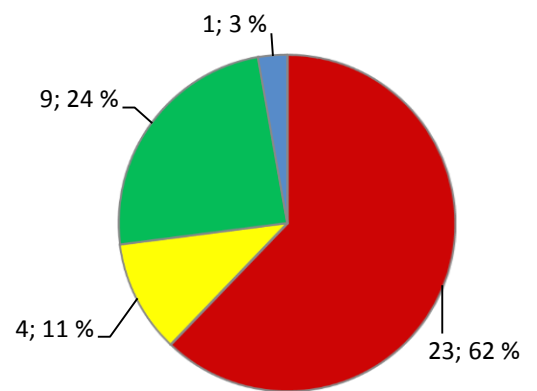
Karterings- och rådgivningsrunda:

- Elokuu 2015
- Henri Virkkunen/LUVVY
- 34 fastigheter
- 37 objekt
- förverkligande 74 %

V2 T1

STATISTIK FRÅN KARTERINGS- OCH RÅDGIVNINGSBESÖK

	st.	%
Typ av bostad (fast/ fritid)	35/2	95/5
Invånarantal	103	
Vattenanskaffning (ledning/ egen brunn)	0/37	0/100
Typ av brunn (borr-/ ringbrunn)	21/11	64/36
Separat toalettavlopp (ja/ nej)	2/35	5/95
Avloppsvattenutredning/ -plan (ja/ nej)	7/30	19/81
Bruks-och underhållsanvisning (ja/ nej)	7/30	19/81
Olagliga fall	0	0



SAMMANDRAG

Mårbacka är ett delvis tätbebyggt utvecklingsområde för vattentjänster. En del av områdes fastigheter ligger också på grundvattenområde (miljöskyddsföreskrifterna i kraft), men i den stora skalan är deras antal låg. Alla karterade fastigheter får sitt hushållsvatten från egen brunn, oftast borrbrunn (64 %).

Av karterade objekten är 62 % i akut förnyelsebehov och 11 % kräver uppföljning eller små förbättringar. Inga karterade fastigheter i område hade förutsättningar för befrielse på grund av ålder.

Områdes vanligaste systemtyp är slambrunn för allt avloppsvatten (61 %). Andra vanliga typer var markbädd för allt avloppsvatten (14 %) och minireningsverk för allt avloppsvatten (11 % av objekten).

Inga av karterade fastigheter hade förutsättningar för befrielse på grund av ålder.

Bild 1. Systemens förnyelsebehov (n= 37)

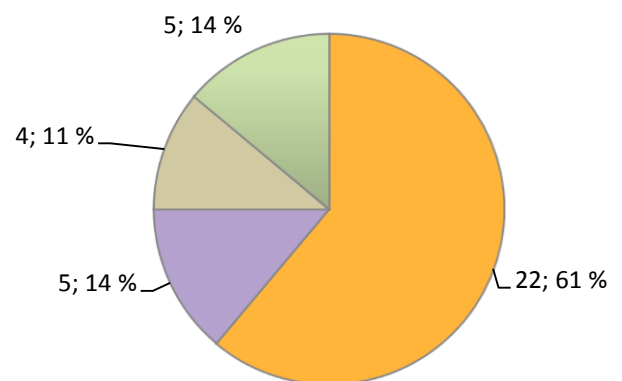


Bild 2. Typ av system (n=36)

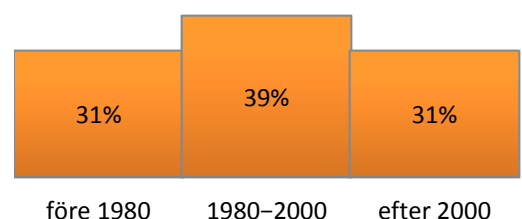


Bild 3. Systemens åldersfördelning (n=36)