

<input type="checkbox"/>	Grundvattenområde
<input type="checkbox"/>	Strandområde
<input checked="" type="checkbox"/>	Tättbebyggt område
<input type="checkbox"/>	Skyddsområde för vattentag
<input checked="" type="checkbox"/>	Utvecklingsområde för vattentjänster
<input type="checkbox"/>	Annat specialområde
<input type="checkbox"/>	Från förordningen avvikande bestämmelser

Områdets fastighetsmängd: ca 53 st.

Karterings- och rådgivningsrunda:

- juli 2015
- Henri Virkkunen/LUVY
- 41 fastigheter
- 42 objekt
- förverkligande 77 %

V3 T1

STATISTIK FRÅN KARTERINGS- OCH RÅDGIVNINGSBESÖK

	st.	%
Typ av bostad (fast/ fritid)	39/3	93/7
Invånarantal	97	
Vattenanskaffning (ledning/ egen brunn)	0/42	0/100
Typ av brunn (borr-/ ringbrunn)	28/10	74/26
Separat toalettavlopp (ja/ nej)	1/38	3/97
Avloppsvattenutredning/ -plan (ja/ nej)	13/29	31/69
Bruks- och underhållsanvisning (ja/ nej)	10/32	24/76
Olagliga fall	0	0

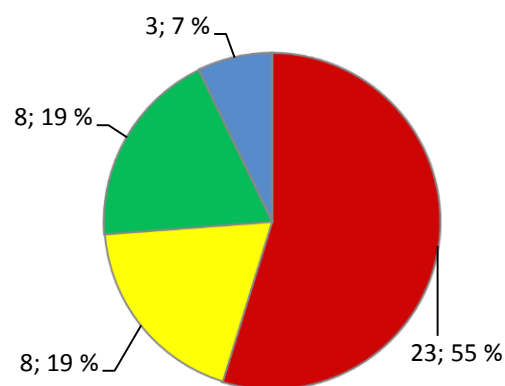


Bild 1. Systemens förnyelsebehov (n= 42)

SAMMANDRAG

Kittfall är ett delvis tättbebyggt utvecklingsområde för vattentjänster. Alla karterade fastigheter får sitt hushållsvatten från egen brunn, oftast en borrbrunn.

Över hälften (55 %) av karterade systemen är i akut behov av förnyelse, och drygt en femtedel (19 %) behöver små förbättringar eller uppföljning. En typisk förbättringsåtgärd är att effektivisera markbehandlings fosforrening. Förutsättningar för befrielse på grund av ålder finns för 8 fastigheter.

Områdes vanligaste avloppssystemtyp är slambrunn för allt avloppsvatten (51 % av objekten). Andra vanliga systemtyper är t.ex. minireningsverk för allt avloppsvatten (18 % av objekten) och infiltration för allt avloppsvatten

Systemens åldersfördelning visar en betoning mot nyare systemen.

Förutsättningar för befrielse på grund av ålder fanns för 8 fastigheter.

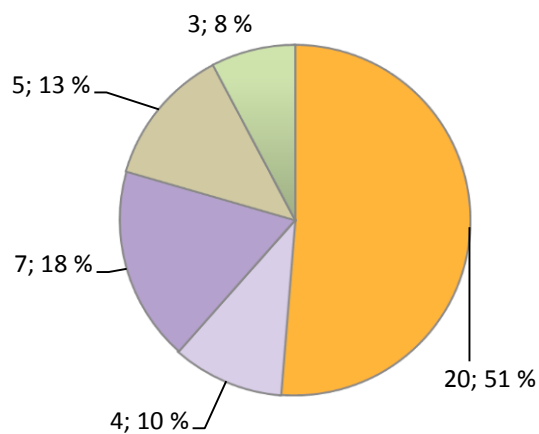


Bild 2. Typ av system (n=39)

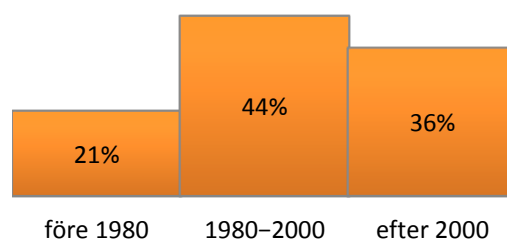


Bild 3. Systemens åldersfördelning (n=39)