

	Grundvattenområde
X	Strandområde
	Tätbebyggt område
	Skyddsområde för vattentag
	Utvecklingsområde för vattentjänster
	Annat specialområde
X	Från förordningen avvikande bestämmelser

Områdets fastighetsmängd: ca 65 st.

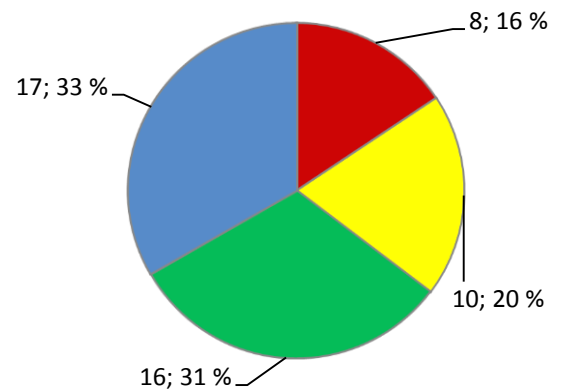
Karterings- och rådgivningsrunda:

- Juni 2015
- Noora Kalliomäki/LUVVY
- 48 fastigheter
- 51 objekt
- förverkligande 74 %

V3 T3

STATISTIK FRÅN KARTERINGS- OCH RÅDGIVNINGSBESÖK

	st.	%
Typ av bostad (fast/ fritid)	21/30	41/59
Invånarantal	145	
Vattenanskaffning (ledning/ egen brunn)	0/48	0/94
Typ av brunn (borr-/ ringbrunn)	34/14	71/29
Separat toalettavlopp (ja/ nej)	12/39	23/77
Avloppsvattenutredning/ -plan (ja/ nej)	14/37	27/73
Bruks- och underhållsanvisning (ja/ nej)	11/40	22/78
Olagliga fall	0	0



SAMMANDRAG

På Tampaja området finns båda fritidsbostäder och fastbosättning. Alla karterade fastigheter ligger i strandområdet (miljöskyddsbestämmelser i kraft).

Alla får sitt hushållsvatten antingen från egen brunn eller som bärsvatten från annanstans.

33 % av de kartlagda fastigheter har små vattenmängder. I akut förnyelsebehov är 16 % av fastigheter, och 20 % behöver små förbättringar eller uppföljning.

På området det vanligaste system är slutna tank för svart- och infiltrering för gråvatten (26 %), slutna tank för allt avloppsvatten (23 %) samt slambrunn för allt avloppsvatten (18 % av systemen).

Förutsättningar för befrielse på grund av ålder fanns för 5 fastigheter.

Bild 1. Systemens förnyelsebehov (n=51)

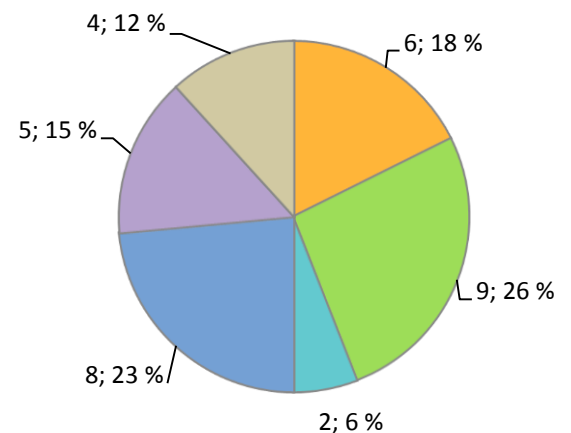


Bild 2. Typ av system (n=34)

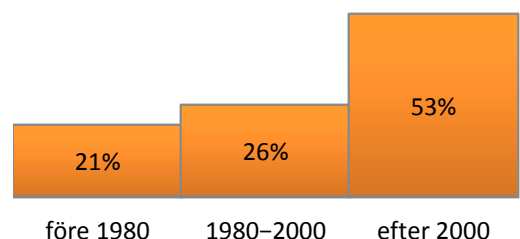


Bild 3. Systemens åldersfördelning (n=34)