

X	Grundvattenområde
	Strandområde
X	Tätbebyggt område
	Skyddsområde för vattentag
X	Utvecklingsområde för vattentjänster
	Annat specialområde
X	Från förordningen avvikande bestämmelser

Områdets fastighetsmängd: ca 70 st.

Karterings- och rådgivningsrunda:

- oktober 2015
- Henri Virkkunen/LUVY
- 50 fastigheter
- 55 objekt
- förverkligande 71 %

V1 T1

STATISTIK FRÅN KARTERINGS- OCH RÅDGIVNINGSBESÖK

	st.	%
Typ av bostad (fast/ fritid)	49/6	89/11
Invånarantal	140	
Vattenanskaffning (ledning/ egen brunn)	13/41	24/76
Typ av brunn (borr-/ ringbrunn)	23/18	56/44
Separat toalettavlopp (ja/ nej)	26/29	47/53
Avloppsvattenutredning/ -plan (ja/ nej)	19/36	35/65
Bruks- och underhållsanvisning (ja/ nej)	12/43	22/78
Olagliga fall	0	0

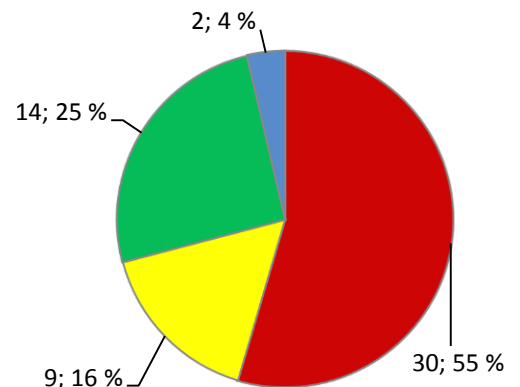


Bild 1. Systemens förnyelsebehov (n= 55)

SAMMANDRAG

En betydlig del av Kvarnbys fastigheter ligger på grundvattenområdet (miljöskyddsföreskrifterna i kraft). Vidare är området ett relativt tätbebyggt utvecklingsområde för vattentjänster.

Majoritet (76 %) av karterade fastigheter får sitt hushållsvatten från egen brunn. Nästan en fjärdedel (24 %) har sällat sig till kommunens vattenanledning. Lite över hälften av karterade fastigheter har ett akut förnyelsebehov. Små förbättringar och uppföljning behöver 16 % av karterade objekten.

Vanligaste systemtyp i område var slambrunn för allt avloppsvatten (26 % av objekten). Typisk var också slutna tank för svart avloppsvatten och slambrunn för gråvatten (25 % av objekten).

Förutsättningar för befrielse på grund av ålder fanns för 3 fastigheter.

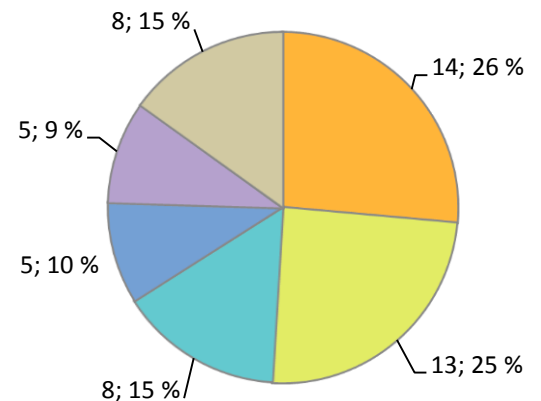


Bild 2. Typ av system (n=53)

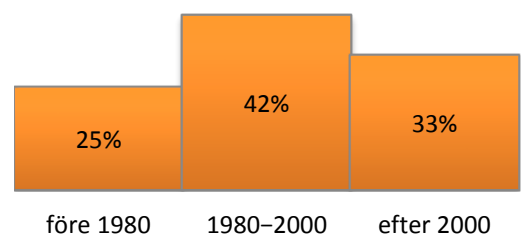


Bild 3. Systemens åldersfördelning (n=52)