

<input type="checkbox"/>	Grundvattenområde
<input type="checkbox"/>	Strandområde
<input checked="" type="checkbox"/>	Tätbebyggt område
<input type="checkbox"/>	Skyddsområde för vattentag
<input type="checkbox"/>	Utvecklingsområde för vattentjänster
<input type="checkbox"/>	Annat specialområde
<input type="checkbox"/>	Från förordningen avvikande bestämmelser

Områdets fastighetsmängd: ca 23 st.

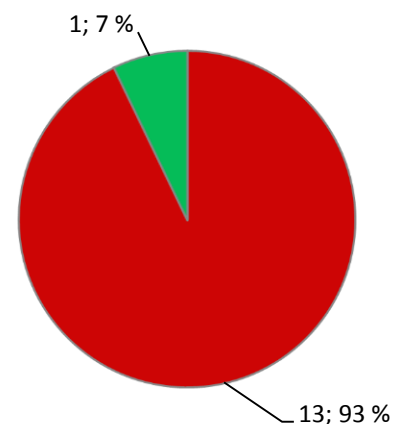
Karterings- och rådgivningsrunda:

- september 2015
- Henri Virkkunen/LUVY
- 13 fastigheter
- 14 objekt
- förverkligande 56 %

V2 T3

STATISTIK FRÅN KARTERINGS- OCH RÅDGIVNINGSBESÖK

	st.	%
Typ av bostad (fast/ fritid)	12/2	86/14
Invånarantal	40	
Vattenanskaffning (ledning/ egen brunn)	0/14	0/100
Typ av brunn (borr-/ ringbrunn)	10/3	77/23
Separat toalettavlopp (ja/ nej)	7/7	50/50
Avloppsvattenutredning/ -plan (ja/ nej)	3/11	21/79
Bruks-och underhållsanvisning (ja/ nej)	1/13	7/93
Olagliga fall	0	0



SAMMANDRAG

Esbogård är ett delvis tätbebyggt område. Alla karterade objekten får sitt hushållsvatten från egen brunn, oftast en borrbrunn (77 % av objekten). Vidare använder en objekt källbrunn.

En klar majoritet av karterade systemen var i akut förnyelsebehöv. Brister förekom oftast med behandling av grå avloppsvatten när deras mängder var stora.

Det vanligaste systemen i område var slambrunn för allt avloppsvatten (43 % av objekten) samt slutna tank för svart avloppsvatten och slambrunn för gråvatten (36 % av objekten).

Förutsättningar för befrielse på grund av ålder finns för 2 fastigheter.

Bild 1. Systemens förnyelsebehov (n= 14)

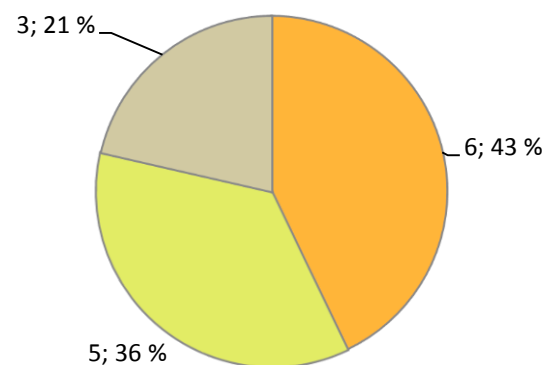


Bild 2. Typ av system (n=14)

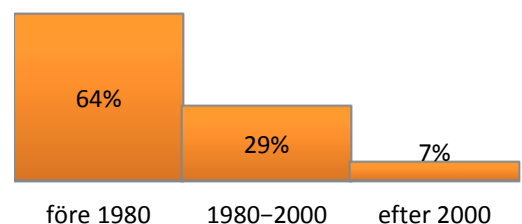


Bild 3. Systemens åldersfördelning (n=14)