

	Grundvattenområde
X	Strandområde
X	Tätbebyggt område
	Skyddsområde för vattentag
	Utvecklingsområde för vattentjänster
	Annat specialområde
X	Från förordningen avvikande bestämmelser

Områdets fastighetsmängd: ca 23 st.

**Karterings- och rådgivningsrunda:**

- juni-juli 2015
- Henrika Lundberg/LUVY
- 15 fastigheter
- 17 objekt
- förverkligande 65 %

V2 T3

STATISTIK FRÅN KARTERINGS- OCH RÅDGIVNINGSBESÖK

	st.	%
<b>Typ av bostad</b> (fast/ fritid)	0/17	0/100
<b>Invånarantal</b>	38	
<b>Vattenanskaffning</b> (ledning/ egen brunn)	0/16	0/100
<b>Typ av brunn</b> (borr-/ ringbrunn)	16/0	100/0
<b>Separat toalettavlopp</b> (ja/ nej)	1/5	25/75
<b>Avloppsvattenutredning/ -plan</b> (ja/ nej)	3/14	18/82
<b>Bruks-och underhållsanvisning</b> (ja/ nej)	3/14	18/82
<b>Olagliga fall</b>	0	0

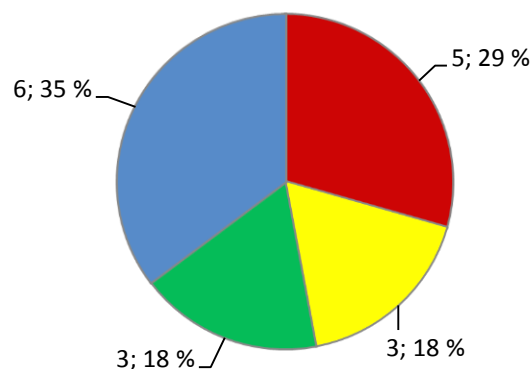


Bild 1. Systemens förnyelsebehov (n= 17)

SAMMANDRAG

Söderbonäs är ett tätt bebyggt strandområde med endast fritidsbosättning. Alla karterade fastigheter får sitt hushållsvatten från egen borrbrunn.

35 % av de karterade objekten har bara små mängder avloppsvatten. I akut förnyelsebehov är 29 %. Dessa är främst slambrunnar för allt avloppsvatten eller endast enkel markbehandling för gråvatten. System som kräver uppföljning är enkel markbehandling för gränsfall för små vattenmängder. Dessa utgör dock ingen miljöförstöring. Tre objekt var i dagens läge i skick, två stycken gråvattenfilter och en sluten tank.

Inga av de karterade fastigheterna hade förutsättningar för befrielse på grund av ålder.

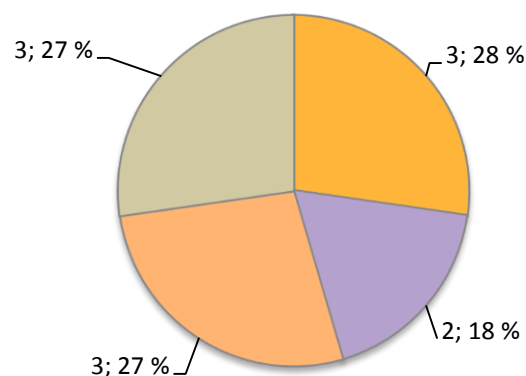


Bild 2. Typ av system (n=11)

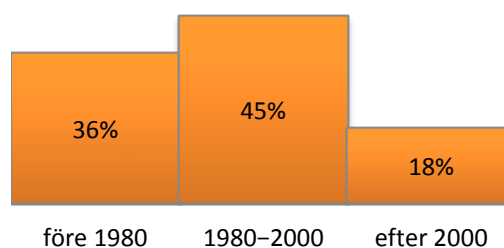


Bild 3. Systemens åldersfördelning (n=11)