

	Grundvattenområde
X	Strandområde
	Tätbebyggt område
	Skyddsområde för vattentag
	Utvecklingsområde för vattentjänster
	Annat specialområde
X	Från förordningen avvikande bestämmelser

Områdets fastighetsmängd: ca 53 st.

Karterings- och rådgivningsrunda:

- juli 2014
- Virve Kohijoki/LUVY
- 45 fastigheter
- 47 objekt
- förverkligande 85 %

V2 T3

STATISTIK FRÅN KARTERINGS- OCH RÅDGIVNINGSBESÖK

	st.	%
Typ av bostad (fast/ fritid)	12/35	25/75
Invånarantal	97	
Vattenanskaffning (ledning/ egen brunn)	0/47	0/100
Typ av brunn (borr-/ ringbrunn)	31/16	66/34
Separat toalettavlopp (ja/ nej)	12/7	63/37
Avloppsvattenutredning/ -plan (ja/ nej)	26/21	55/45
Bruks-och underhållsanvisning (ja/ nej)	4/43	9/91
Olagliga fall		

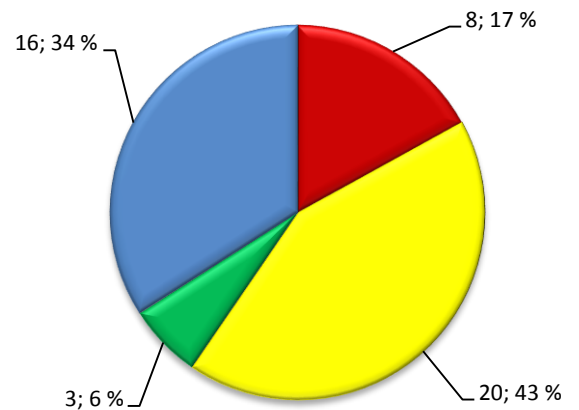


Bild 1. Systemens förnyelsebehov (n= 47)

SAMMANDRAG

Fastigheterna vid Vesikansa är till största del i fritidsbruk och resterande av fastigheterna är fast bosatta. Alla områdets fastigheter får sitt bruksvatten från egna brunnar. Vanligaste brunnen är borrbrunn.

De vanligaste systemen på området är slamavskiljare med utlopp i marken eller diket samt tvårörssystem var wc-vattnet går i slutna tank och gråvattnet behandlas i infiltration. Till och med en tredjedel av de karterade fastigheterna har små mängder vatten. Av de resterande kräver största delen uppföljning/små förbättringar. Vanligaste bristen är avsaknad av överfyllnadslarm i slutna tank. Utöver det kräver många infiltrationsanläggningar på området uppföljning på grund av sin höga ålder. Fyra av de karterade fastigheterna berörs av åldersundantaget.

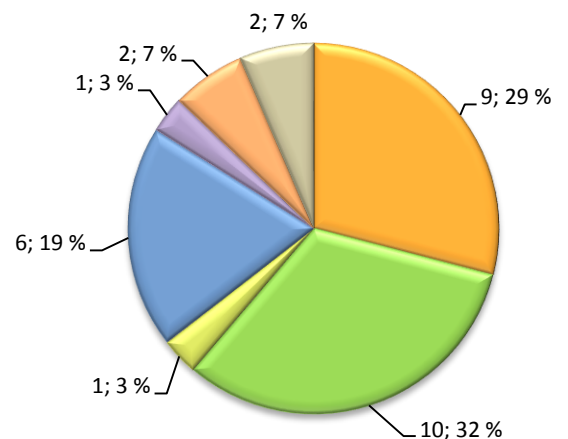


Bild 2. Typ av system (n=31)

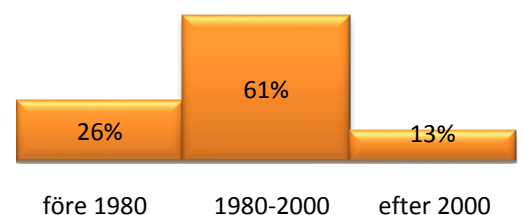


Bild 3. Systemens åldersfördelning (n=31)