

<input type="checkbox"/>	Grundvattenområde
<input type="checkbox"/>	Strandområde
<input type="checkbox"/>	Tätbebyggt område
<input type="checkbox"/>	Skyddsområde för vattentag
<input type="checkbox"/>	Utvecklingsområde för vattentjänster
<input type="checkbox"/>	Annat specialområde
<input checked="" type="checkbox"/>	Från förordningen avvikande bestämmelser

Områdets fastighetsmängd: ca 48 st.

Karterings- och rådgivningsrunda:

- augusti 2014
- Virve Kohijoki/LUVY
- 34 fastigheter
- 34 objekt
- förverkligande 71 %

V2 T3

STATISTIK FRÅN KARTERINGS- OCH RÅDGIVNINGSBESÖK

	st.	%
Typ av bostad (fast/ fritid)	27/7	79/21
Invånarantal	96	
Vattenanskaffning (ledning/ egen brunn)	0/34	0/100
Typ av brunn (borr-/ ringbrunn)	21/13	62/38
Separat toalettavlopp (ja/ nej)	17/17	50/50
Avloppsvattenutredning/ -plan (ja/ nej)	12/22	35/65
Bruks-och underhållsanvisning (ja/ nej)	2/32	6/94
Olagliga fall		

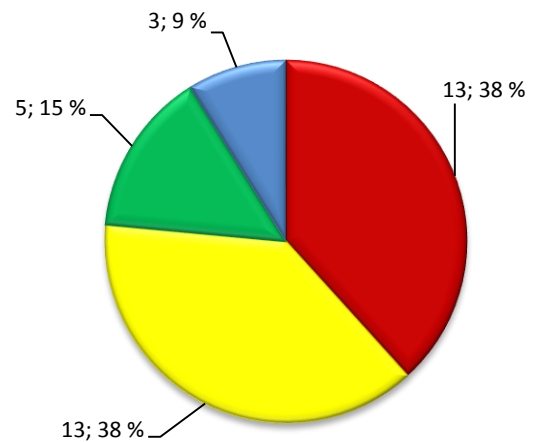


Bild 1. Systemens förnyelsebehov (n=34)

SAMMANDRAG

I Jokikunta område är merparten av de karterade fastigheterna fast bosatta. Samtliga fastigheter i området får sitt bruksvatten från egna brunnar. Borrbrunnar är mer allmänna än ringbrunnar.

Ca hälften av fritidsbosättningen är objekt med små avloppsvattenmängder. Tre fjärdedelar av systemen är i större eller mindre förbättringsbehov. I akut förnyelsebehov är i huvudsak slamavskiljare för allt avloppsvatten eller tvårörssystem där gråvattnet endast går i slamavskiljare. Små förbättringsåtgärder gäller främst tillägg av överfyllnadslarm i slutna tanken. System som i nuläget är i skick är tvårörssystem med slutna tank och markbädd, infiltrationsanläggningar gjorda på 2000-talet samt slutna tankar för allt avloppsvatten. Det vanligaste systemet på området är tvårörssystem med slutna tank och infiltration. En av de karterade fastigheterna berörs av åldersundantaget.

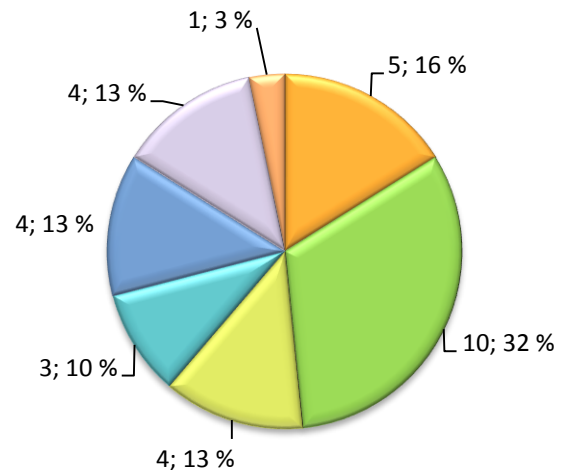


Bild 2. Typ av system (n=31)

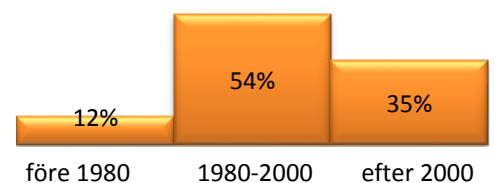


Bild 3. Systemens åldersfördelning (n=27)