

	Grundvattenområde
X	Strandområde
	Tätbebyggt område
	Skyddsområde för vattentag
	Utvecklingsområde för vattentjänster
	Annat specialområde
X	Från förordningen avvikande bestämmelser

Områdets fastighetsmängd: ca 44 st.

Karterings- och rådgivningsrunda:

- juli-augusti 2014
- Henrika Lundberg/LUVY
- 35 fastigheter
- 38 objekt
- förverkligande 80 %

V3 T3

STATISTIK FRÅN KARTERINGS- OCH RÅDGIVNINGSBESÖK

	st.	%
Typ av bostad (fast/ fritid)	2/36	5/95
Invånarantal	95	
Vattenanskaffning (ledning/ egen brunn)	0/30	0/100
Typ av brunn (borr-/ ringbrunn)	18/13	58/42
Separat toalettavlopp (ja/ nej)	6/5	55/45
Avloppsvattenutredning/ -plan (ja/ nej)	4/34	19/81
Bruks- och underhållsanvisning (ja/ nej)	2/36	5/95
Olagliga fall	1	2,6

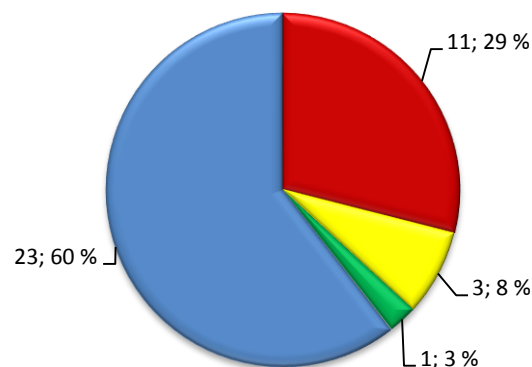


Bild 1. Systemens förnyelsebehov (n=38)

SAMMANDRAG

På Moksjärvi området finns främst fritidsbosättning. Största delen får sitt hushållsvatten från egna brunnar, men en del använder även sjövattnet. Till många stugor hämtas även bruksvattnet med annatstans ifrån. Vid Moksjärvi är bebyggelsen i huvudsak på strandområde.

På två av tre objekt uppstår endast små avloppsvattenmängder. Under vart tredje objekt är i akut förnyelsebehov. De här är i huvudsak enkel markbehandling för grävatten samt slamavskiljare för allt avloppsvatten. System som kräver små förbättringar är främst slutna tankar som saknar överfyllnadslarm. De vanligaste systemen på området är infiltrationsbrunn eller stenöga för grävatten samt slutna tank eller slamavskiljare för allt avloppsvatten.

På området fanns ett system som i nuläget kan tolkas som olagligt: bastuvattnet leddes med rör till strandkanten.

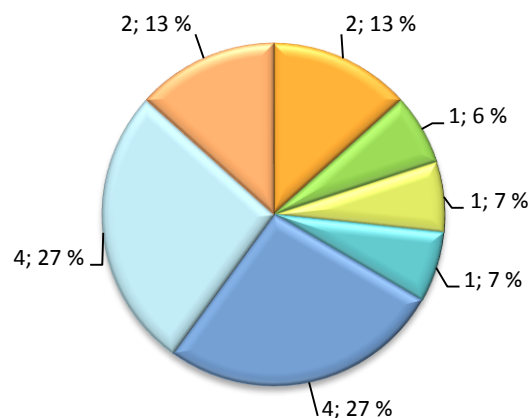


Bild 2. Typ av system (n=15)

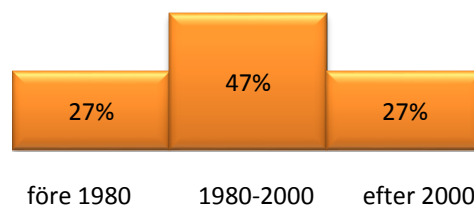


Bild 3. Systemens åldersfördelning (n=15)