

X	Grundvattenområde
	Strandområde
X	Tätbebyggt område
	Skyddsområde för vattentag
	Utvecklingsområde för vattentjänster
	Annat specialområde
	Från förordningen avvikande bestämmelser

Områdets fastighetsmängd: ca 34 st.

**Karterings- och rådgivningsrunda:**

- oktober 2014
- Karolina Örnmark/LUVVY
- 23 fastigheter
- 25 objekt
- förverkligande 68 %

V1 T2

STATISTIK FRÅN KARTERINGS- OCH RÅDGIVNINGSBESÖK

	st.	%
<b>Typ av bostad</b> (fast/ fritid)	23/2	92/8
<b>Invånarantal</b>	54	
<b>Vattenanskaffning</b> (ledning/ egen brunn)	14/11	56/44
<b>Typ av brunn</b> (borr-/ ringbrunn)	2/9	19/81
<b>Separat toalettavlopp</b> (ja/ nej)	21/4	84/16
<b>Avloppsvattenutredning/ -plan</b> (ja/ nej)	6/19	24/76
<b>Bruks-och underhållsanvisning</b> (ja/ nej)	3/22	12/88
<b>Olagliga fall</b>		

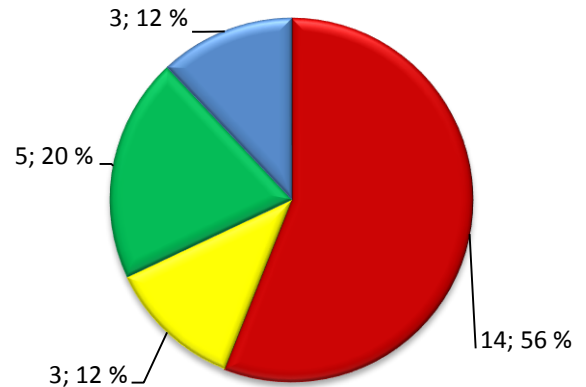


Bild 1. Systemens förnyelsebehov (n=25)

SAMMANDRAG

Området är delvis tätt bebyggt grundvattenområde. På området finns kommunens vattentag. Enligt de miljöskyddsbestämmelser som är under uppgörande i Sjundeå kommun skulle området höra till det riktgivande, strängare reningskravet. Största delen av bosättning är året runt bosättning. Dryga hälften av fastigheterna får sitt dricksvatten från vattenledningsnätet och resten från egna brunnar.

På området är största delen av fastigheterna i akut förnyelsebehov eller i behov av små förändringar/förbättringar. Det vanligaste systemet är slamavskiljare för allt avloppsvatten med utlopp i antingen dike eller marken. Övriga system är minireningsverk samt slutna tank för wc-vatten och infiltration/markbädd eller slambrunnar för gråvattnet. Åldersundantaget berör två fastigheter på området.

De specificerade bestämmelserna som eventuellt är på kommande i området för också med sig ett behov av att informera invånarna.

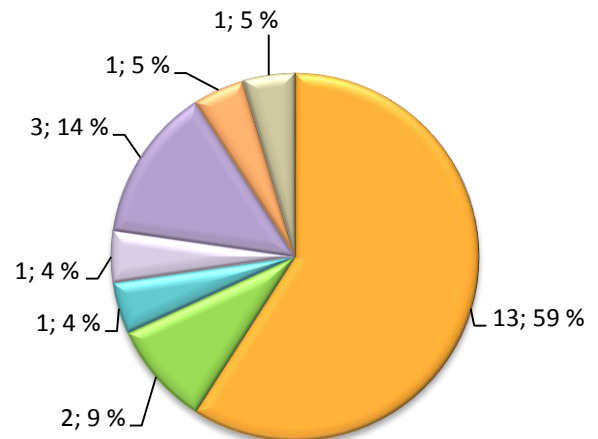


Bild 2. Typ av system (n=22)




Bild 3. Systemens åldersfördelning (n=22)