

	Grundvattenområde
X	Strandområde
X	Tätbebyggt område
	Skyddsområde för vattentag
	Utvecklingsområde för vattentjänster
	Annat specialområde
	Från förordningen avvikande bestämmelser

Områdets fastighetsmängd: ca 138 st.

Karterings- och rådgivningsrunda:

- juni-juli 2014
- Karolina Örnmark, Sofie Lundin/LUVY
- 91 fastigheter
- 121 objekt
- förverkligande 66 %

V2 T3

STATISTIK FRÅN KARTERINGS- OCH RÅDGIVNINGSBESÖK

	st.	%
Typ av bostad (fast/ fritid)	15/106	12/88
Invånarantal	317	
Vattenanskaffning (ledning/ egen brunn)	0/111	0/100
Typ av brunn (borr-/ ringbrunn)	87/31	74/26
Separat toalettavlopp (ja/ nej)	33/88	27/73
Avloppsvattenutredning/ -plan (ja/ nej)	22/99	18/82
Bruks-och underhållsanvisning (ja/ nej)	5/117	14/96
Olagliga fall		

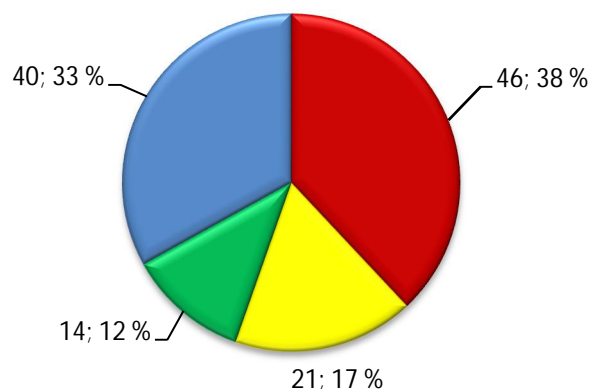


Bild 1. Systemens förnyelsebehov (n=121)

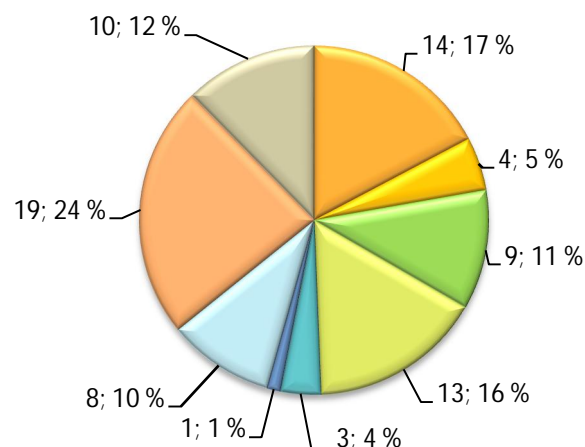


Bild 2. Typ av system (n=81)

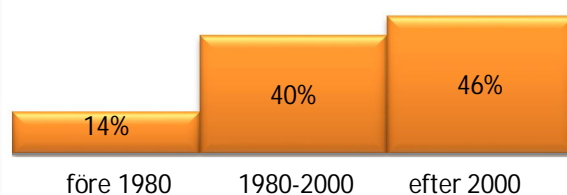


Bild 3. Systemens åldersfördelning (n=63)

SAMMANDRAG

Kvigos är delvis tätbebyggt strand område. Största delen av fastigheterna på området är fritidsbostäder. Fastigheterna får huvudsakligen sitt dricksvatten från egna brunnar, en del hämtar med dricksvattnet. Det finns stor variation i byggnadsbeståndet och utrustningsnivån på karteringsområdet med både traditionella sommarstugor och nyare fritidsbostäder.

På en tredjedel av de karterade fastigheterna uppstår endast små mängder avloppsvatten. På de här fastigheterna leds avloppsvattnet oftast i en infiltrationsbrunn, ett stenöga eller direkt i marken. Dryga hälften av fastigheterna är i akut förnyelsebehov eller i behov av små förbättringar/uppföljning. Det finns en stor fördelning av olika systemtyper men de vanligast förekommande är enkel markbehandling för grävatten och slamavskiljare för allt avloppsvatten. Tre av de karterade fastigheterna berörs av åldersundantaget.

Utanför karteringen blev ca 40-50 fastigheter. För att dra slutsatser om dessa krävs en noggrannare utredning t.ex. genom övervakning.