

	Grundvattenområde
X	Strandområde
X	Tätbebyggt område
	Skyddsområde för vattentag
	Område potentiellt för vattenandelslag
	Annat specialområde
X	Från förordningen avvikande bestämmelser

Områdets fastighetsmängd: ca 99 st.

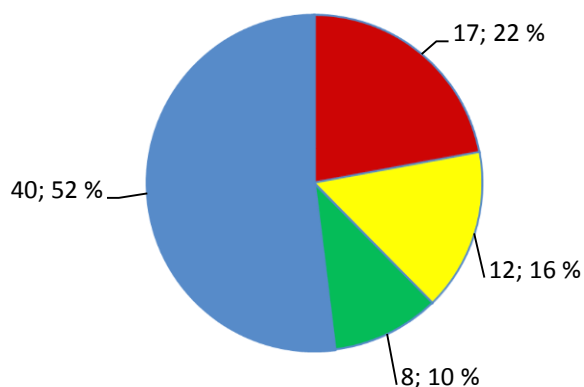
Karterings- och rådgivningsrunda:

- juni-augusti 2014/juli-augusti 2015
- Henrika Lundberg & Henri Virkkunen/LUVY
- 74 fastigheter
- 77 objekt
- förverkligande 75 %

V3 T3

STATISTIK FRÅN KARTERINGS- OCH RÅDGIVNINGSBESÖK

	st.	%
Typ av bostad (fast/ fritid)	19/57	25/75
Invånarantal	230	
Vattenanskaffning (ledning/ egen brunn)	0/77	0/100
Typ av brunn (borr-/ ringbrunn)	10/24	30/70
Separat toalettavlopp (ja/ nej)	9/68	12/88
Avloppsvattenutredning/ -plan (ja/ nej)	16/61	21/79
Bruks-och underhållsanvisning (ja/ nej)	9/68	12/88
Olagliga fall	0	0



SAMMANDRAG

Puujärvi är ett delvis tätbebyggt område. En stor del av fastigheter ligger på strandområde (miljöskyddsbestämmelser i kraft).

En stor del av karterade objekten använder bara bärvatten. Andra får sitt hushållsvatten från egen brunn (oftast en ringbrunn).

22 % av karterade objekten är i akut behov av förnyelse. Cirka hälften (52 %) av objekten producerar bara små mängder grå avloppsvatten.

Vanligaste system i område är slambrunn för allt avloppsvatten (24 % av objekten). Typiska system är också minireningsverk för allt avloppsvatten (14 % av objekten).

Förutsättningar för befrielse på grund av ålder fanns för en fastighet.

Bild 1. Systemens förnyelsebehov (n= 77)

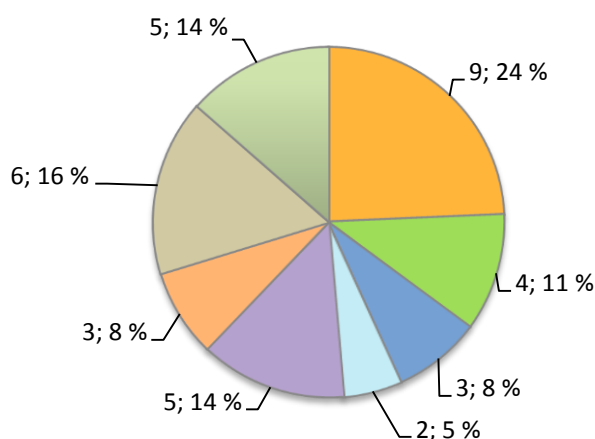


Bild 2. Typ av system (n=37)

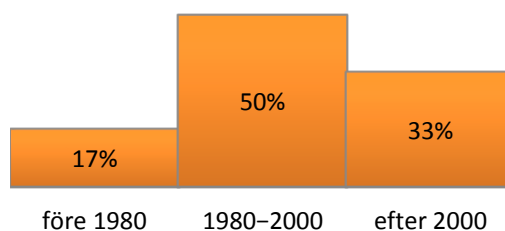


Bild 3. Systemens åldersfördelning (n=36)