

	Grundvattenområde
X	Strandområde
	Tätbebyggt område
	Skyddsområde för vattentag
	Utvecklingsområde för vattentjänster
	Annat specialområde
	Från förordningen avvikande bestämmelser

Områdets fastighetsmängd: ca 43 st.

**Karterings- och rådgivningsrunda:**

- augusti – september 2014
- Virve Kohijoki/LUVY
- 25 fastigheter
- 26 objekt
- förverkligande 60 %

V3 T3

STATISTIK FRÅN KARTERINGS- OCH RÅDGIVNINGSBESÖK

	st.	%
<b>Typ av bostad</b> (fast/ fritid)	1/25	4/96
<b>Invånarantal</b>	57	
<b>Vattenanskaffning</b> (ledning/ egen brunn)	0/19	0/100
<b>Typ av brunn</b> (borr-/ ringbrunn)	4/15	21/79
<b>Separat toalettavlopp</b> (ja/ nej)	5/1	83/17
<b>Avloppsvattenutredning/ -plan</b> (ja/ nej)	9/17	35/65
<b>Bruks- och underhållsanvisning</b> (ja/ nej)	6/20	23/77
<b>Olagliga fall</b>		

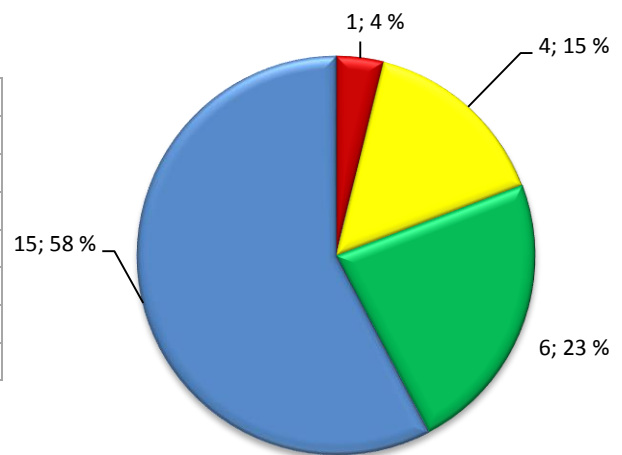


Bild 1. Systemens förnyelsebehov (n= 26)

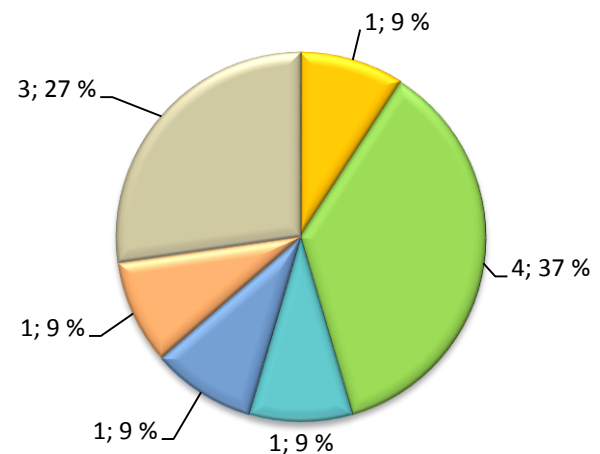


Bild 2. Typ av system (n=11)

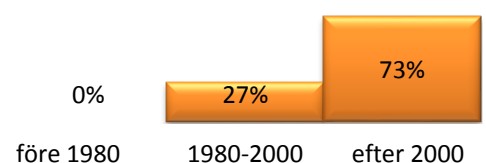


Bild 3. Systemens åldersfördelning (n=11)

SAMMANDRAG

Vid Vaskijärvi är alla av de karterade objekten i fritidsbruk, med undantag av ett. Fastigheternas vattenanskaffning kommer från egna brunnar och ringbrunnar är mer allmänna är borrbrunnar. Många objekt har bärvatten. I området finns även en gemensam källbrunn, som en del fastigheter använder.

Över hälften av de karterade objekten är fastigheter med små mängder avloppsvatten. Vid dessa objekt leds avloppsvattnen i marken eller i stenöga. Förbättrings- eller förnyelsebehovet gäller främst gråvattenbehandlingen på området. De objekt som var i skick var under de senaste åren förnyade system som bestod av tvårörssystem och markbädd för gråvatten.

Det låga förverkligandet på området kunde förklaras med den låga utrustningsnivån samt relativt nya system.