

<input type="checkbox"/>	Grundvattenområde
<input type="checkbox"/>	Strandområde
<input checked="" type="checkbox"/>	Tätbebyggt område
<input type="checkbox"/>	Skyddsområde för vattentag
<input type="checkbox"/>	Utvecklingsområde för vattentjänster
<input type="checkbox"/>	Annat specialområde
<input type="checkbox"/>	Från förordningen avvikande bestämmelser

Områdets fastighetsmängd: ca 50 st.

Karterings- och rådgivningsrunda:

- maj 2014
- Karolina Örnmark/LUVVY
- 40 fastigheter
- 42 objekt
- förverkligande 80 %

V2 T3

STATISTIK FRÅN KARTERINGS- OCH RÅDGIVNINGSBESÖK

	st.	%
Typ av bostad (fast/ fritid)	34/8	81/19
Invånarantal	92	
Vattenanskaffning (ledning/ egen brunn)	2/40	5/95
Typ av brunn (borr-/ ringbrunn)	28/10	74/26
Separat toalettavlopp (ja/ nej)	28/15	65/35
Avloppsvattenutredning/ -plan (ja/ nej)	14/28	33/67
Bruks- och underhållsanvisning (ja/ nej)	8/34	19/81
Olagliga fall		

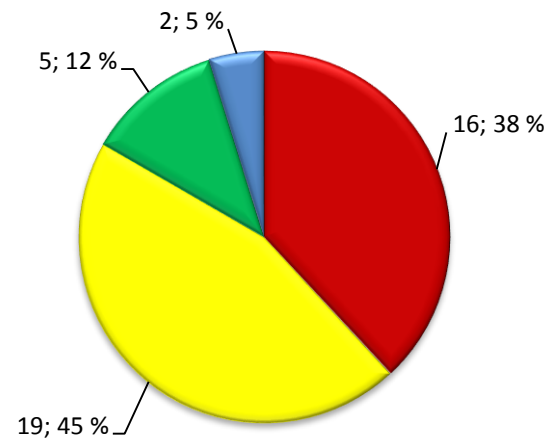


Bild 1. Systemens förnyelsebehov (n=42)

SAMMANDRAG

Kärrbyvägen är ett delvis tätbebyggt område. Bosättningen är till större del fast bosättning, men även en del fritidsbosättning finns. Största delen av fastigheterna får sitt dricksvatten från egna brunnar, några från Degerby vattenandelslag.

På området är knappa 40 % av de karterade fastigheterna i akut förnyelsebehov. Utöver det är närmare hälften av systemen i behov av små förbättringar eller uppföljning. Av dessa är största delen slutna tankar som saknar överfyllnadslarm. Det finns en stor spridning mellan olika system men de vanligaste är endast slamavskiljare för allt avloppsvatten, slutna tank för wc-vatten och infiltreringsanläggning/markbädd eller slamavskiljare för gråvatten samt reningsverk. Fyra fastigheter på området berörs av åldersundantaget.

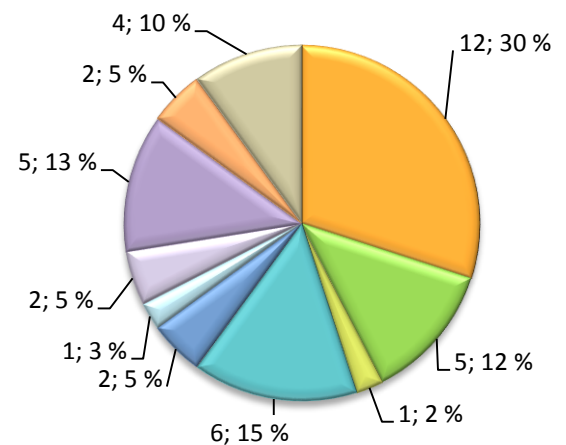


Bild 2. Typ av system (n=40)

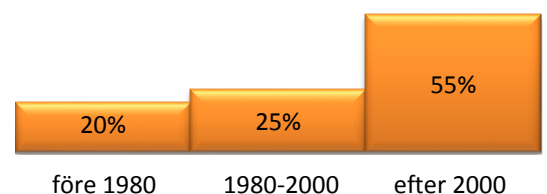


Bild 3. Systemens åldersfördelning (n=40)