

	Grundvattenområde
X	Strandområde
X	Tätbebyggt område
	Skyddsområde för vattentag
	Utvecklingsområde för vattentjänster
X	Annat specialområde
	Från förordningen avvikande bestämmelser

Områdets fastighetsmängd: ca 35 st.

Karterings- och rådgivningsrunda:

- augusti 2014
- Karolina Örnmark/LUVVY
- 25 fastigheter
- 28 objekt
- förverkligande 71 %

V2 T2

STATISTIK FRÅN KARTERINGS- OCH RÅDGIVNINGSBESÖK

	st.	%
Typ av bostad (fast/ fritid)	13/15	46/54
Invånarantal	60	
Vattenanskaffning (ledning/ egen brunn)	0/27	0/100
Typ av brunn (borr-/ ringbrunn)	21/6	78/22
Separat toalettavlopp (ja/ nej)	13/15	46/54
Avloppsvattenutredning/ -plan (ja/ nej)	7/21	25/75
Bruks-och underhållsanvisning (ja/ nej)	3/25	11/89
Olagliga fall	2	1

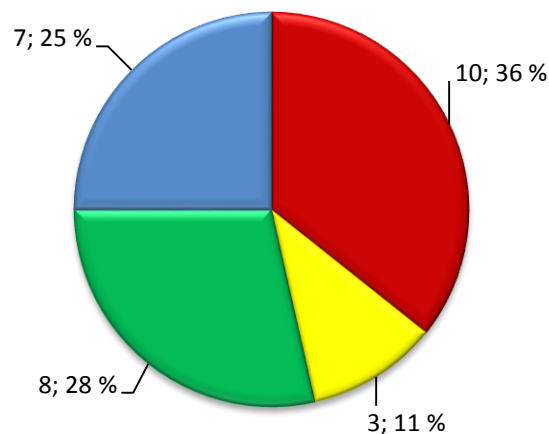


Bild 1. Systemens förnyelsebehov (n=28)

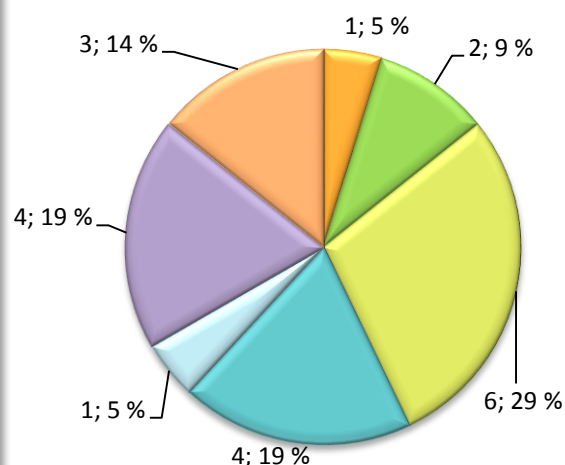


Bild 2. Typ av system (n=21)

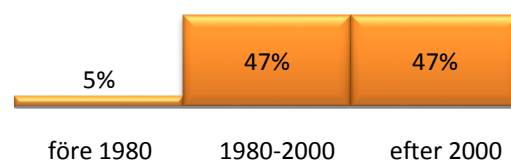


Bild 3. Systemens åldersfördelning (n=19)

SAMMANDRAG

Barösund-Bergvalla är ett relativt tätbebyggt strandområde i Ingå skärgård. Området är under planläggning, där man även söker lösningar för vattentjänsterna. Fastigheterna får sitt hushållsvatten från egna brunnar varav den vanligaste brunnstypen är borrbrunn.

Knappa hälften av fastigheterna är i akut förnyelsebehov eller kräver små förbättringar eller uppföljning. Utöver det är en dryg fjärdedel av fastigheternas system i skick och på en fjärdedel uppstår små avloppsvattenmängder. De vanligaste systemen är sluten tank för wc-vatten samt markbädd/infiltration eller slamavskiljare för gråvatten samt minireningsverk. Åldersundantaget berör en fastighet.

I området fanns två objekt vars avloppsvattenhantering kan tolkas vara olagligt som sådant i dagsläget: på det ena objektet ledes gråvattnet via en 1-delad slamavskiljare direkt i vattendraget, på det andra ledde bastuvattnet längs med berget direkt i vattendraget.

Planläggningen och eventuellt framskridande i utveckling av vattentjänster kan orsaka ett informeringsbehov också vad gäller avloppsvattenbehandlingen.