

	Grundvattenområde
X	Strandområde
	Tätbebyggt område
	Skyddsområde för vattentag
	Utvecklingsområde för vattentjänster
	Annat specialområde
	Från förordningen avvikande bestämmelser

Områdets fastighetsmängd: ca 75 st.

Karterings- och rådgivningsrunda:

- juli- augusti 2014
- Henrika Lundberg, Minttu Peuraniemi/LUVVY
- 53 fastigheter
- 55 objekt
- förverkligande 71 %

V3 TO

STATISTIK FRÅN KARTERINGS- OCH RÅDGIVNINGSBESÖK

	st.	%
Typ av bostad (fast/ fritid)	1/54	2/98
Invånarantal	108	
Vattenanskaffning (ledning/ egen brunn)	0/42	0/100
Typ av brunn (borr-/ ringbrunn)	33/9	79/21
Separat toalettavlopp (ja/ nej)	0/0	0/0
Avloppsvattenutredning/ -plan (ja/ nej)	4/51	7/93
Bruks-och underhållsanvisning (ja/ nej)	3/52	5/95
Olagliga fall	2	3,5

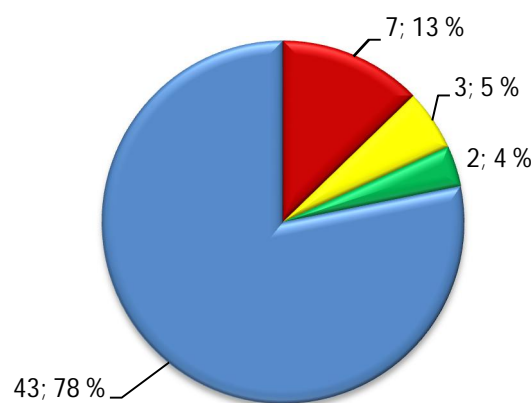


Bild 1. Systemens förnyelsebehov (n=55)

SAMMANDRAG

Ekö är fritidsbosatt, med undantag av en fastighet. Majoriteten av fastigheterna får sitt hushållsvatten från egen brunn, men till flera stugor hämtas allt hushållsvatten från fastlandet. Bosättningen på Ekö finns främst belägen nära stranden.

Tre fjärdedelar av de karterade objekten är objekt med små mängder vatten. De vanligast förekommande systemen på området är infiltrationsbrunn eller stenöga för grävatten, även några grävattenfilter förekommer. 14 % av systemen är i akut förnyelsebehov. De här är främst enkla markbehandlingar för grävatten. På ön uppstår inte svartvatten.

Ca hälften av fastigheterna har ett modernt, komposterande utedass. Ändringar i utrustningsnivån var inte på kommande, med undantag av enstaka fall, så behovet av avloppsvattenbehandling torde hållas på samma nivå även i framtiden. På området fanns två objekt vars avloppsvattenbehandling i nuläget kan tolkas som olaglig, eftersom bastuvattnet rann långs med berget till strandvattnet.

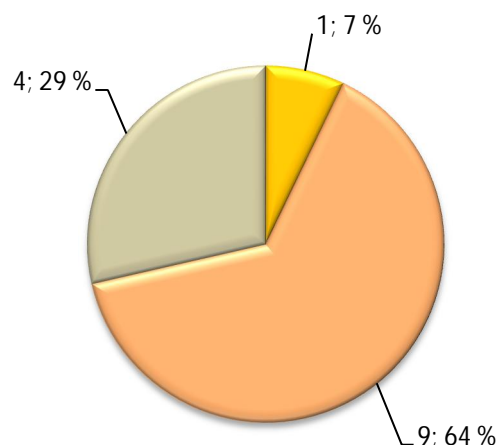


Bild 2. Typ av system (n=14)

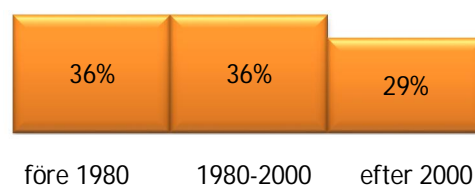


Bild 3. Systemens åldersfördelning (n=14)