



LINKKI 2013  
Områdesregister

## VICHTIS, VICHTIS Å STRAND

80/2013

<input type="checkbox"/>	Grundvattenområde
<input checked="" type="checkbox"/>	Strandområde
<input type="checkbox"/>	Tätbebyggt område
<input type="checkbox"/>	Skyddsområde för vattentag
<input type="checkbox"/>	Område potentiellt för vattenandelslag
<input type="checkbox"/>	Annat specialområde
<input checked="" type="checkbox"/>	Från förordningen avvikande bestämmelser

Områdets fastighetsmängd: ca 80 st.

Karterings- och rådgivningsrunda:

- augusti-september 2013
- Henna Timonen/ LUVY
- 60 fastigheter
- 62 objekt
- förverkligande 76 %

V2 T3

### STATISTIK FRÅN KARTERINGS- OCH RÅDGIVNINGSBESÖK

	st.	%
Typ av bostad (fast/ fritid)	37/25	60/40
Invånarantal	119	
Vattenanskaffning (ledning/ egen brunn)	0/54	0/87
Typ av brunn (borr-/ ringbrunn)	36/18	67/33
Separat toalettavlopp (ja/ nej)	27/35	44/56
Avloppsvattenutredning/ -plan (ja/ nej)	32/30	52/48
Bruks- och underhållsanvisning (ja/ nej)	6/56	10/90
Olagliga fall	1	

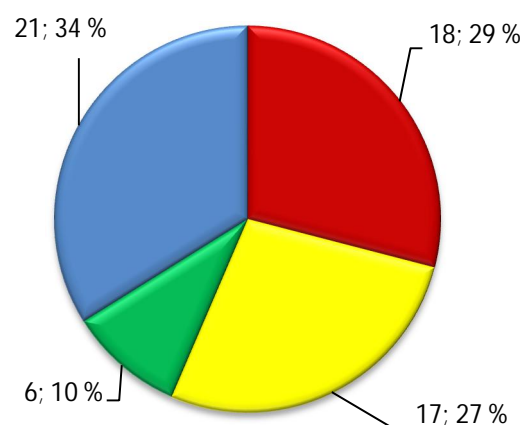


Bild 1. Systemens förnyelsebehov (n=62)

### SAMMANDRAG

Vichtis å strand (från Haimo (78/2013) nedströms) finns en skara hus, tämligen jämnt fördelade mellan fastbosatta och fritidshus. Fast bosatta får sitt hushållsvatten från egen borr- eller ringbrunn, medan fritidsbosättning använder åvatten och medtar bruksvatten hemifrån.

I området har över hälften av systemen ett akut förnyelsebehov, eller behöver små förbättringar eller uppföljning. Systemtyperna i området är ovanligt brett fördelade. 8 % av systemen uppfyller inte miljöskyddsföreskrifterna. Åldersundantag gäller på en fastighet.

På området fanns ett objekt som kan tolkas vara olagligt som sådan i dagsläget. Det var frågan om en söndrig slamavskiljare för allt avloppsvatten.

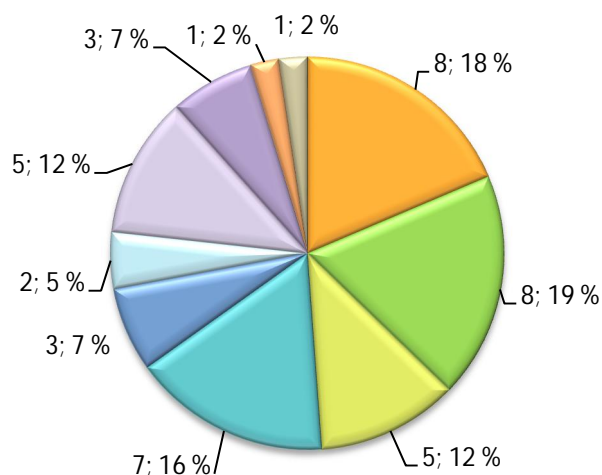


Bild 2. Typ av system (n=43)

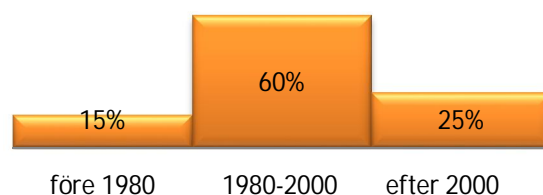


Bild 3. Systemens åldersfördelning (n= 40)