

	Grundvattenområde
X	Strandområde
X	Tätbebyggt område
	Skyddsområde för vattentag
	Område potentiellt för vattenandelslag
	Annat specialområde
X	Från förordningen avvikande bestämmelser

Områdets fastighetsmängd: ca 55 st.

Karterings- och rådgivningsrunda:

- september-oktober 2013
- Henna Timonen/ LUVY
- 31 fastigheter
- 33 objekt
- förverkligande 56 %

V2 T3

STATISTIK FRÅN KARTERINGS- OCH RÅDGIVNINGSBESÖK

	st.	%
Typ av bostad (fast/ fritid)	21/12	64/36
Invånarantal	79	
Vattenanskaffning (ledning/ egen brunn)	0/32	0/100
Typ av brunn (borr-/ ringbrunn)	17/15	53/47
Separat toalettavlopp (ja/ nej)	11/9	55/45
Avloppsvattenutredning/ -plan (ja/ nej)	11/22	33/67
Bruks- och underhållsanvisning (ja/ nej)	3/30	9/91
Olagliga fall		

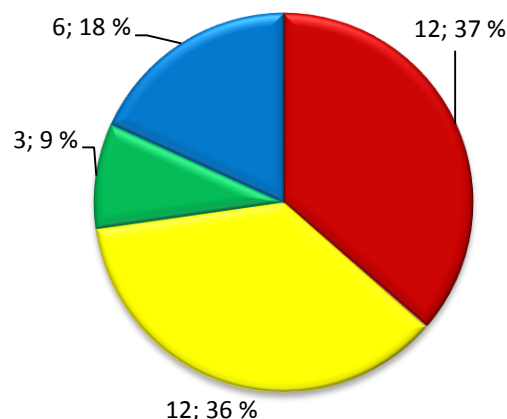


Bild 1. Systemens förnyelsebehov (n=33)

SAMMANDRAG

Området vid Huhtapelto har till största del åretruntboende. Alla fastbosatta får sitt hushållsvatten från egen brunn, medan fritidsbosättning använder åvatten samt medtaget vatten.

Över två tredjedelar av avloppsvattensystemen har ett akut förnyelsebehov eller behöver små förbättringar eller uppföljning. De vanligaste systemen är slutna tank för wc-vatten och infiltrationsanläggning/grävattenfilter för grävatten. Lika många behandlar allt avloppsvatten i slamavskiljare. Åldersundantag gäller på en av de kartlagda fastigheterna.

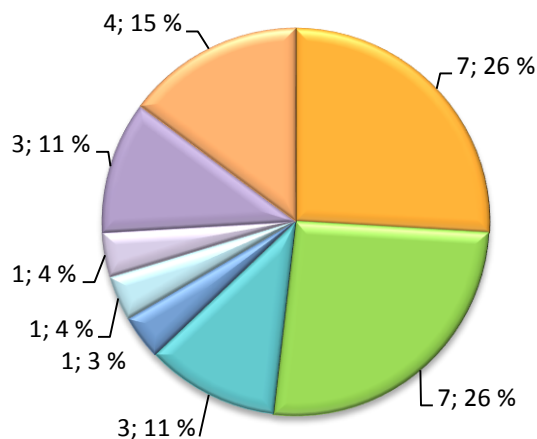


Bild 2. Typ av system (n=27)

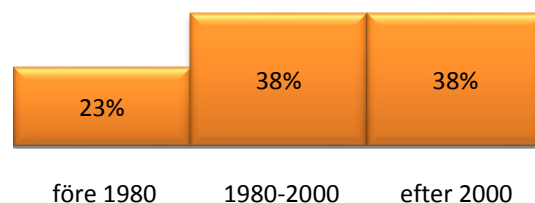


Bild 3. Systemens åldersfördelning (n=27)