

<input type="checkbox"/>	Grundvattenområde
<input checked="" type="checkbox"/>	Strandområde
<input type="checkbox"/>	Tätbebyggt område
<input type="checkbox"/>	Skyddsområde för vattentag
<input type="checkbox"/>	Område potentiellt för vattenandelslag
<input type="checkbox"/>	Annat specialområde
<input type="checkbox"/>	Från förordningen avvikande bestämmelser

Områdets fastighetsmängd: ca 29 st.

Karterings- och rådgivningsrunda:

- juli 2013
- Sofie Lundin/ LUVY
- 26 fastigheter
- 37 objekt
- förverkligande 90 %

#### STATISTIK FRÅN KARTERINGS- OCH RÅDGIVNINGSBESÖK

	st	%
Typ av bostad (fast/ fritid)	13/13	50/50
Invånarantal	75	
Vattenanskaffning (ledning/ egen brunn)	0/26	0/100
Typ av brunn (borr-/ ringbrunn)	18/8	69/31
Separat toalettavlopp (ja/ nej)	16/10	61/39
Avloppsvattenutredning/ -plan (ja/ nej)	5/21	19/81
Bruks- och underhållsanvisning (ja/ nej)	3/23	11/89
Olagliga fall		

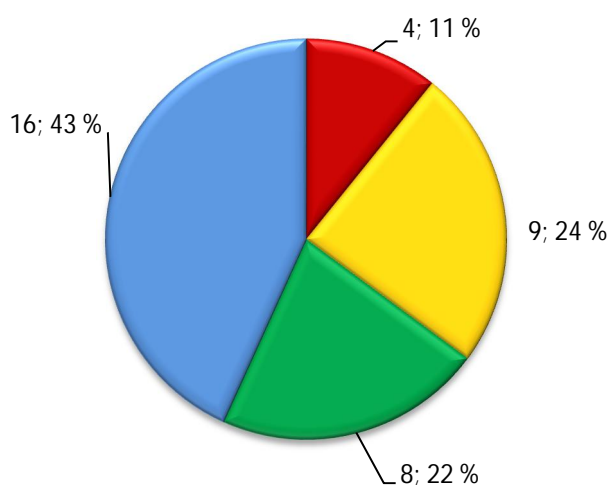


Bild 1. Systemens förnyelsebehov (n=37)

#### SAMMANDRAG

Av de 26 karterade fastigheterna vid Kvarnträsk är hälften fritidsbosättning och hälften åretruntboende. Vatten fås från egna hushållsvattenbrunnar.

11 % av de karterade objekten har ett akut förnyelsebehov. Närapå en tredjedel av de karterade objekten har sluten tank för allt avloppsvatten. Ganska vanliga är också sluten tank för wc-vatten och infiltrationsanläggning för grävatten. Förbättringsåtgärd är oftast att installera överflynnadslarm till sluten tank. En fastighet omfattas av åldersundantag.

Under besöken framkom att invånarna i området är oroliga för vattnets kvalitet. Ingen enskild orsak till detta kunde fastställas på basis av denna karterings- och rådgivningsrunda.

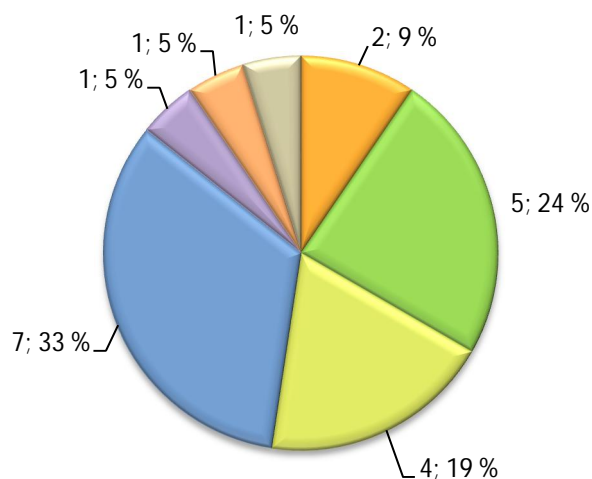


Bild 2. Systemtyp (n=21)

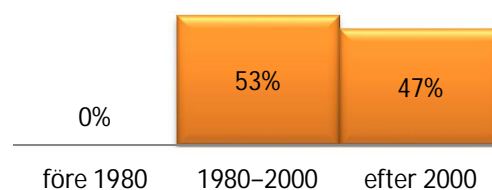


Bild 3. Systemens åldersfördelning (n=19)