

	Grundvattenområde
X	Strandområde
X	Tätbebyggt område
	Skyddsområde för vattentag
	Område potentiellt för vattenandelslag
	Annat specialområde
	Från förordningen avvikande bestämmelser

Områdets fastighetsmängd: ca 83 st.

Karterings- och rådgivningsrunda:

- juli 2013
- Karolina Örnmark/LUVVY
- 67 fastigheter
- 72 objekt
- förverkligande 81 %

V2 T3

STATISTIK FRÅN KARTERINGS- OCH RÅDGIVNINGSBESÖK

	st.	%
Typ av bostad (fast/ fritid)	9/63	12/88
Invånarantal	192	
Vattenanskaffning (ledning/ egen brunn)	0/40	0/100
Typ av brunn (borr-/ ringbrunn)	25/15	63/37
Separat toalettavlopp (ja/ nej)	5/67	7/93
Avloppsvattenutredning/ -plan (ja/ nej)	9/63	12/88
Bruks-och underhållsanvisning (ja/ nej)	4/68	6/95
Olagliga fall	2	0,3

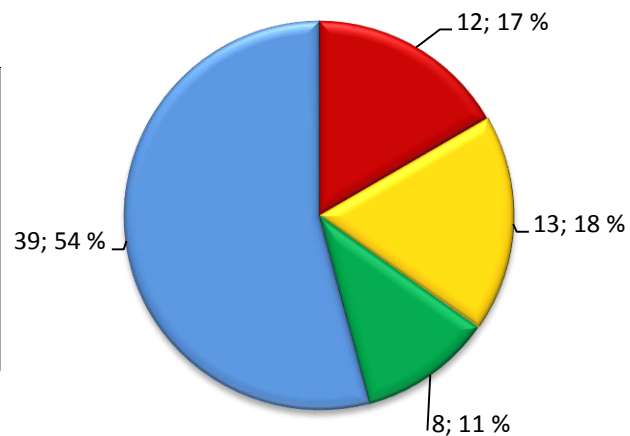


Bild 1. Systemens förnyelsebehov (n= 72)

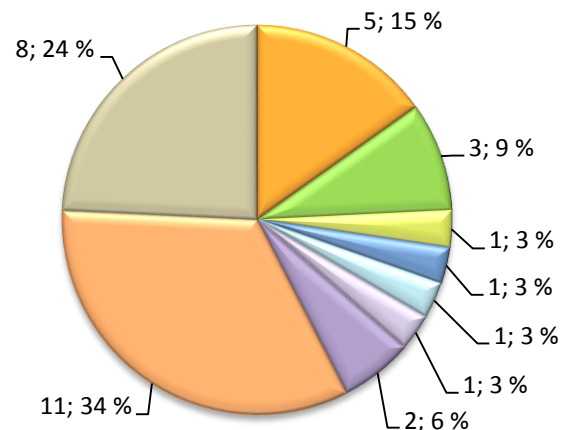


Bild 2. Typ av system (n=33)

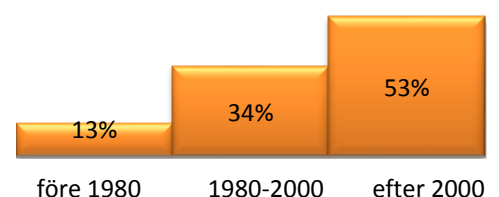


Bild 3. Systemens åldersfördelning (n=32)

SAMMANDRAG

Grabbskog är ett delvis tätt bebyggt strandområde, med mestadels fritidsbosättning. Ungefär hälften av de karterade fastigheterna får sitt hushållsvatten från egen brunn och hälften direkt från sjön.

Över hälften av områdets fastigheter har bara små avloppsvattenmängder. Drygt en tredjedel av avloppssystemen har ett akut förnyelsebehov, eller behöver små förbättringar eller uppföljning. De vanligaste systemen är enkel markbehandling för gråvatten samt slamavskiljare för allt avloppsvatten. Bland andra system finns infiltrationsanläggning och markbädd samt gråvattenfilter. Över hälften av objekten är byggda på 2000-talet, vilket är nyare än medeltalet.

I området fanns två objekt vars avloppsvattenhantering kan tolkas vara olagligt som sådant i dagsläget: Bastuvatten (i den ena duschvatten, i den andra bärvatten) rinner direkt eller via berget ner i vattendrag.

Under besöken framkom att invånarna i området är oroliga för en försämrad vattenkvalitet under den senaste tiden. På basis av karterings- och rådgivningsrundan kunde ingen enskild orsak till detta fastställas.