

	Grundvattenområde
X	Strandområde
	Tätbebyggt område
	Skyddsområde för vattentag
	Utvecklingsområde för vattentjänster
	Annat specialområde
X	Från förordningen avvikande bestämmelser

Områdets fastighetsmängd: ca 27 st.

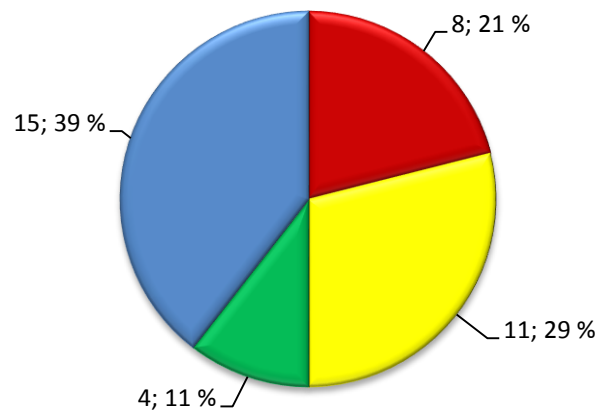
Karterings- och rådgivningsrunda:

- Oktober 2013, augusti 2014
- Virve Kohijoki, Henrika Lundberg/LUVY
- 37 fastigheter
- 38 objekt
- förverkligande 74 %

V3 T3

STATISTIK FRÅN KARTERINGS- OCH RÅDGIVNINGSBESÖK

	st.	%
Typ av bostad (fast/ fritid)	15/23	39/61
Invånarantal	86	
Vattenanskaffning (ledning/ egen brunn)	0/33	0/100
Typ av brunn (borr-/ ringbrunn)	20/7	74/26
Separat toalettavlopp (ja/ nej)	5/12	19/71
Avloppsvattenutredning/ -plan (ja/ nej)	16/22	42/58
Bruks- och underhållsanvisning (ja/ nej)	5/33	13/87
Olagliga fall		



SAMMANDRAG

Strandområdena inom Talpela området går från Hormasjön och Lojo sjö till Outamo sjö. Av de karterade fastigheterna är merparten fritidsbostäder. Alla fastigheter använder egna brunnar för anskaffning av hushållsvatten. Största delen av brunnarna i området är borrbrunnar.

På över en tredjedel av fastigheterna uppstår endast små avloppsvattenmängder. Totalt är hälften av fastigheterna i akut förnyelsebehov eller kräver små förbättringar eller uppföljning. Vanligt förekommande system är slambrunnar från vilka utloppet går i marken eller i dike, sluten tank för allt avloppsvatten eller tvårörssystem med sluten tank och markbädd samt minireningsverk som härstammar från 1980-talet. Fyra av de karterade fastigheterna innefattas av åldersundantaget.

Bild 1. Systemens förnyelsebehov (n=38)

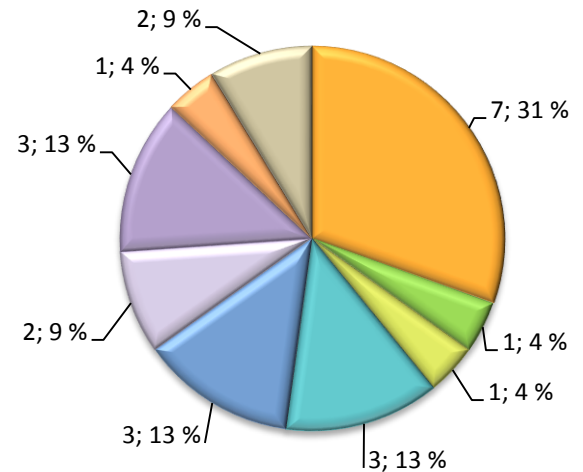


Bild 2. Typ av system (n=23)

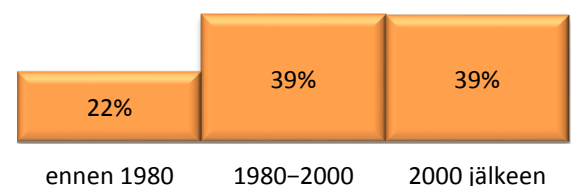


Bild 3. Systemens åldersfördelning (n=23)