

X	Grundvattenområde
X	Strandområde
	Tätbebyggt område
	Skyddsområde för vattentag
	Område potentiellt för vattenandelslag
	Annat specialområde
X	Från förordningen avvikande bestämmelser

Områdets fastighetsmängd: 17 st.

Karterings- och rådgivningsrunda:

- juni 2013
- Virve Kohijoki / LUVY
- 15 fastigheter
- 15 objekt
- förverkligande 88 %

V1 T1

STATISTIK FRÅN KARTERINGS- OCH RÅDGIVNINGSBESÖK

	st.	%
Typ av bostad (fast/ fritid)	14/1	93/7
Invånarantal	25	
Vattenanskaffning (ledning/ egen brunn)	15/0	100/0
Typ av brunn (borr-/ ringbrunn)	1/14	7/93
Separat toalettavlopp (ja/ nej)	4/10	27/73
Avloppsvattenutredning/ -plan (ja/ nej)	0/15	0/100
Bruks- och underhållsanvisning (ja/ nej)		

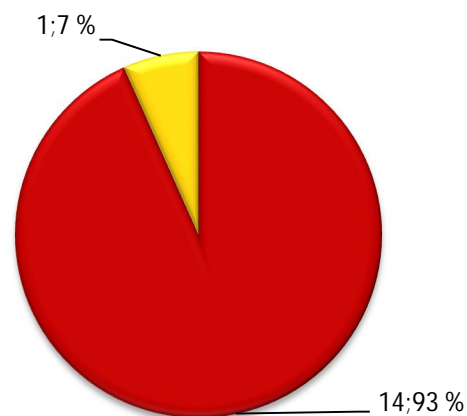


Bild 1. Systemens förnyelsebehov (n=15)

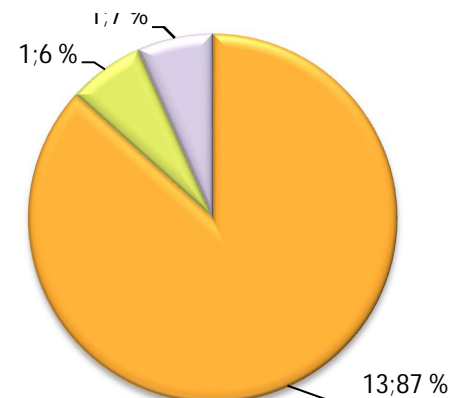


Bild 2. Typ av system (n=15)

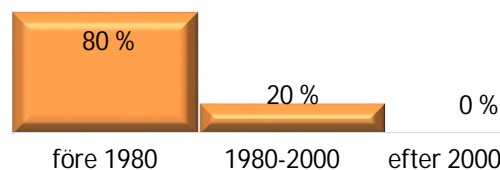


Bild 3. Systemens åldersfördelning (n=15)

SAMMANDRAG

I Saukkola befinner sig en del fastigheter på Nummenjoki strandområde och en del fastigheter på grundvattenområde. Bortsett från en fastighet så är samtliga åretruntboende. Alla fastigheter är kopplade till vattenledningsnät.

På området finns inte ett enda avloppsvattensystem som uppfyller kraven. Ett system kan med små förbättringar vara tillräckligt, men resten av systemen har ett akut förnyelsebehov. Den vanligaste systemtypen i området är slamavskiljare med utlopp i marken eller dike. Åldersundantag gäller på hela 8 fastigheter, vilket är hälften av objekten.

Området befinner sig i utkanten av avloppsvattennät. Intresse för att ansluta sig finns fastän området inte hör till ett utvecklingsområde. Områdets invånare bör informeras om hur anslutning till avloppsnätet i praktiken ordnas. Informationen bör genomföras i god tid före övergångstidens slut.