

	Grundvattenområde
X	Strandområde
X	Tätbebyggt område
	Skyddsområde för vattentag
	Område potentiellt för vattenandelslag
	Annat specialområde
X	Från förordningen avvikande bestämmelser

Områdets fastighetsmängd: ca 56 st.

Karterings- och rådgivningsrunda:

- juni-juli 2013
- Virve Kohijoki / LUVY
- 51 fastigheter
- 50 objekt
- förverkligande 91 %

V3 T3

STATISTIK FRÅN KARTERINGS- OCH RÅDGIVNINGSBESÖK

	st.	%
Typ av bostad (fast/ fritid)	7/45	13/87
Invånarantal	114	
Vattenanskaffning (ledning/ egen brunn)	0/44	0/100
Typ av brunn (borr-/ ringbrunn)	25/19	48/52
Separat toalettavlopp (ja/ nej)	4/9	31/69
Avloppsvattenutredning/ -plan (ja/ nej)	19/31	28/62
Bruks- och underhållsanvisning (ja/ nej)	5/45	10/90
Olagliga fall		

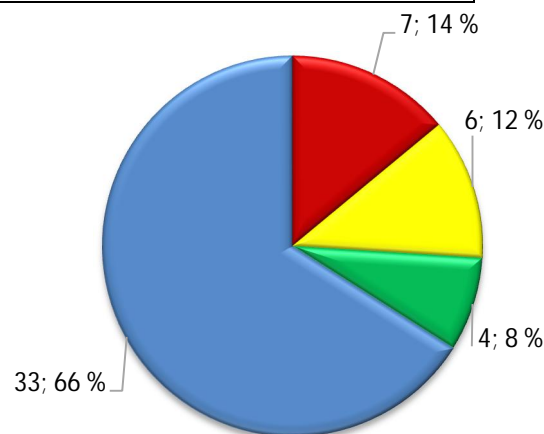


Bild 1. Systemens förnyelsebehov (n=50)

SAMMANDRAG

Linnaniemi är en glest bebyggt udde vid stranden av Lojo sjö. Merparten av fastigheterna är fritidsbosättning. Egen brunn är den vanligaste typen av vattenanskaffning. Fastigheter utan egen brunn använder sjövattnet och tar med sig hushållsvatten.

Över hälften av områdets fastigheter använder små mängder vatten. Endast enstaka av dessa har planer på att utöka sin vattenutrustning inom de närmsta åren. På de fastigheter med större avloppsvattenmängd fördelas förnyelsebehovet ganska jämnt mellan behov av förnyelse, små förbättringar och uppföljning samt system som är i skick. Det vanligaste avloppsvattensystemet är sluten tank för wc-vatten och infiltrationsanläggning för grävatten samt andra system, främst infiltrering för grävatten.

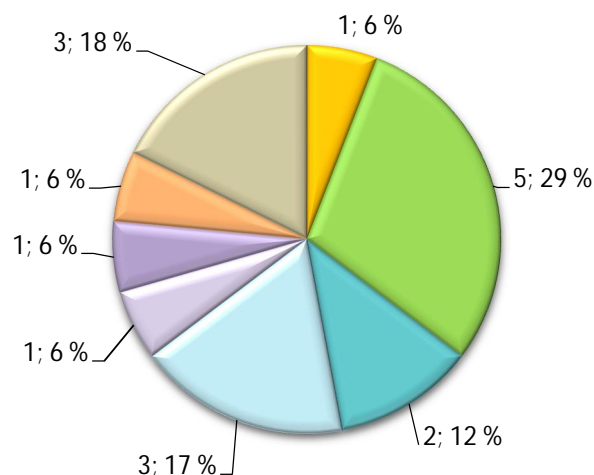


Bild 2. Typ av system (n= 17)




Bild 3. Systemens åldersfördelning (n= 17)