

X	Grundvattenområde
X	Strandområde
	Tätbebyggt område
	Skyddsområde för vattentag
X	Område potentiellt för vattenandelslag
	Annat specialområde
X	Från förordningen avvikande bestämmelser

Områdets fastighetsmängd: ca 105 st.

Karterings- och rådgivningsrunda:

- juni 2013
- Virve Kohijoki / LUVVY
- 92 fastigheter
- 94 objekt
- förverkligande 88 %

V2 T1

STATISTIK FRÅN KARTERINGS- OCH RÅDGIVNINGSBESÖK

	st.	%
Typ av bostad (fast/ fritid)	33/61	35/65
Invånarantal	196	
Vattenanskaffning (ledning/ egen brunn)	0/80	0/100
Typ av brunn (borr-/ ringbrunn)	40/40	50/50
Separat toalettavlopp (ja/ nej)	9/31	22/78
Avloppsvattenutredning/ -plan (ja/ nej)	44/50	47/53
Bruks-och underhållsanvisning (ja/ nej)	19/75	20/80
Olagliga fall		

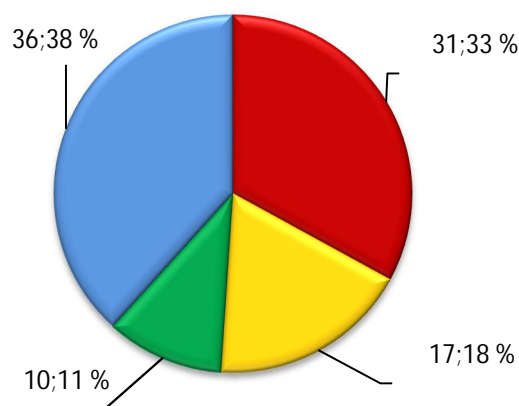


Bild 1. Systemens förnyelsebehov (n=94)

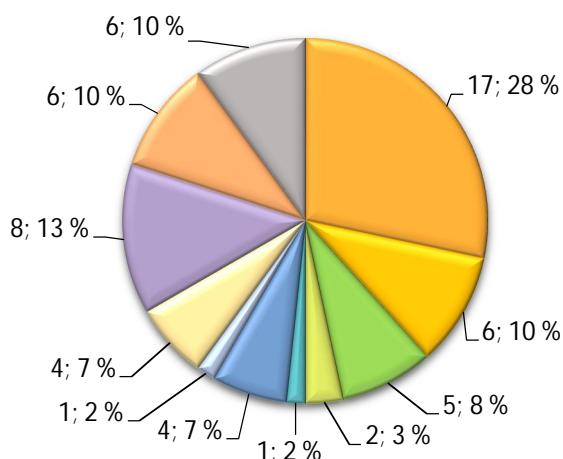


Bild 2. Typ av system (n=60)

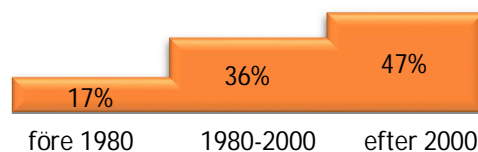


Bild 3. Systemens åldersfördelning (n=59)

SAMMANDRAG

Områdets fastigheter befinner sig till viss del på stranden till Lojo sjö och en del på grundvattenområde. 41 fastigheter befinner sig på s.k. vanligt glesbyggsområde. Mer än hälften av fastigheterna är i fritidsbruk. Området har ingen vattenledning så fastigheternas vattenförsörjning kommer från egen brunn, källa eller bärvatten från sjön.

Merparten av områdets fastigheter har endast små mängder avloppsvatten. Utöver små mängder avloppsvatten så har ungefär hälften av systemen ett förnyelsebehov. Områdets systemtyper är varierande men vanligast förekommande är slamavskiljare med utlopp i marken eller dike. Åldersundantag gäller på hela 27 fastigheter.

Härjänvatsa hör till vattenverkets utvecklingsområde och genom området löper en överföringsavloppslinje till vilket en del av fastigheterna har möjlighet att ansluta sig, men det råder oklarheter om hur detta går till i praktiken. På området finns ett behov av information till de fastigheter som berörs av möjligheten att ansluta sig till linjen. Informationen bör genomföras i god tid innan övergångstidens slut.