 <p>LINKKI 2013 Områdesregister</p>	HÖGFORS, VÄHÄVESI		66/2013
	<input type="checkbox"/> Grundvattenområde <input checked="" type="checkbox"/> Strandområde <input type="checkbox"/> Tätbebyggt område <input type="checkbox"/> Skyddsområde för vattentag <input type="checkbox"/> Område potentiellt för vattenandelslag <input type="checkbox"/> Annat specialområde <input type="checkbox"/> Från förordningen avvikande bestämmelser	Områdets fastighetsmängd: ca 30 st. Karterings- och rådgivningsrunda: <ul style="list-style-type: none"> • juli-augusti 2013 • Henna Timonen/ LUVY • 22 fastigheter • 28 objekt • förverkligande 76 % 	
			V3 T3

STATISTIK FRÅN KARTERINGS- OCH RÅDGIVNINGSBESÖK

	st.	%
Typ av bostad (fast/ fritid)	1/27	4/96
Invånarantal	69	
Vattenanskaffning (ledning/ egen brunn)	0/14	0/100
Typ av brunn (borr-/ ringbrunn)	2/12	14/86
Separat toalettavlopp (ja/ nej)	4/1	80/20
Avloppsvattenutredning/ -plan (ja/ nej)	14/14	50/50
Bruks- och underhållsanvisning (ja/ nej)	5/23	18/82
Olagliga fall		

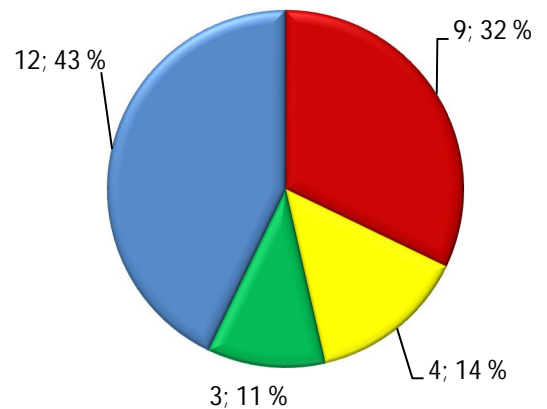


Bild 1. Systemens förnyelsebehov (n=28)

SAMMANDRAG

Vid Vähävesis stränder finns relativt mycket fritidsbosättning samt Vähävesis paddlingscentra. Fritidsbosättningen tar sitt hushållsvatten i huvudsak från en egen eller gemensam hushållsvattenbrunn, men många använder även sjövattnet som tvättvatten i sina strandbastun. Av de karterade fastigheterna är endast en fastighet fast bosatt.

I området har närapå hälften av systemen ett akut förnyelsebehov, eller behöver små förbättringar eller uppföljning. Det vanligaste systemet för små mängder vatten är enkel markbehandling. Förnyelsebehovet rör i allmänhet behandling av gråvatten. Vidare saknar slutna tankar överflynnadslarm.

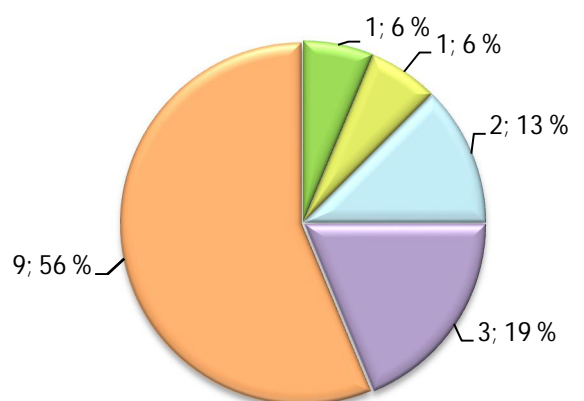


Bild 2. Typ av system (n=16)

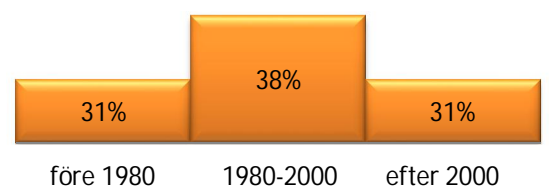


Bild 3. Systemens åldersfördelning (n=16)