

INGÅ, INGÅ STATION

61/2013

	Grundvattenområde
X	Strandområde
X	Tätbebyggt område
	Skyddsområde för vattentag
X	Område potentiellt för vattenandelslag
	Annat specialområde
	Från förordningen avvikande bestämmelser

Områdets fastighetsmängd: ca 38 st.

Karterings- och rådgivningsrunda:

- april-maj 2013
- Karolina Örnmark/LUVY
- 24 fastigheter
- 27 objekt
- förverkligande 63 %

V1 T1

STATISTIK FRÅN KARTERINGS- OCH RÅDGIVNINGSBESÖK

	st.	%
Typ av bostad (fast/ fritid)	25/2	93/7
Invånarantal	60	
Vattenanskaffning (ledning/ egen brunn)	0/27	0/100
Typ av brunn (borr-/ ringbrunn)	21/6	78/22
Separat toalettavlopp (ja/ nej)	3/24	89/11
Avloppsvattenutredning/ -plan (ja/ nej)	3/24	89/11
Bruks- och underhållsanvisning (ja/ nej)	5/22	19/81
Olagliga fall		

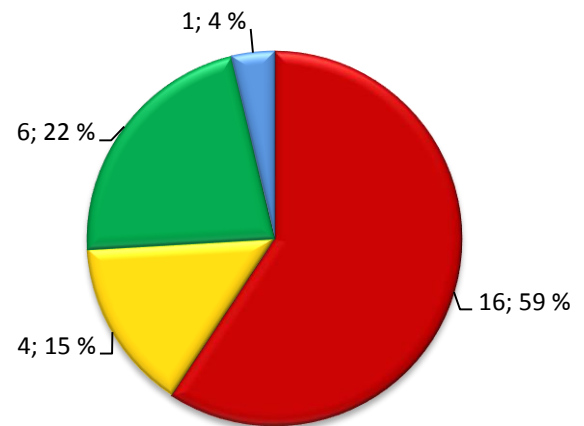


Bild 1. Systemens förnyelsebehov (n=27)

SAMMANDRAG

Området är relativt tätt bebyggt glesbygd som består till största del av åretruntboende. Genom området löper Ingå å. Vatten fås från fastigheternas egna hushållsvattenbrunnar. Ingå station hör till vattenverkets utvecklingsområde.

Vid Ingå station har närapå 75 % av de karterade avloppsvattensystemen ett akut förnyelsebehov, eller behöver små förbättringar eller uppföljning. De mest förekommande systemen är slamavskiljare samt slutna tank för allt avloppsvatten. Systemen är aningen äldre än medeltalet, nästan hälften är byggda innan år 1980. Det innebär att systemen oftast är i dåligt skick och att det kan vara svårt att lokalisera utloppet. Endast en fastighet av de karterade omfattas av åldersundantag.

I området har inte skett aktivering angående centrerat avlopp och även förnyandet av avloppssystem går långsamt framåt. **Om tanken är att utbygga avloppsnätet så är det nödvändigt med information om saken och att projektet aktivt förs framåt.**

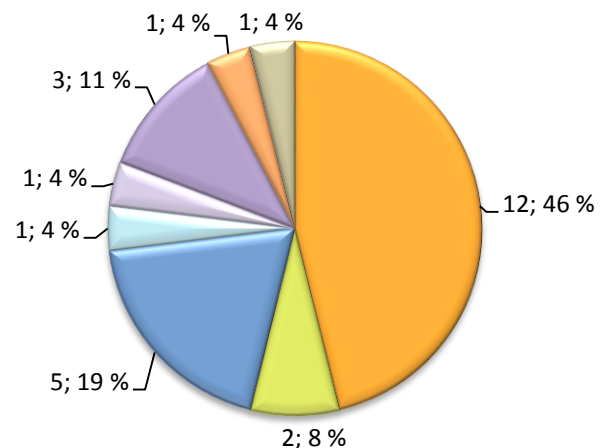


Bild 2. Typ av system (n=26)

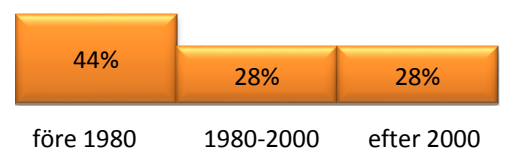


Bild 3. Systemens åldersfördelning (n=25)