



LINKKI 2013
Områdesregister

INGÅ, HAGA

60/2013

	Grundvattenområde
X	Strandområde
X	Tätbebyggt område
	Skyddsområde för vattentag
	Område potentiellt för vattenandelslag
	Annat specialområde
	Från förordningen avvikande bestämmelser

Områdets fastighetsmängd: ca 52 st.

Karterings- och rådgivningsrunda:

- maj-juni, augusti 2013
- Karolina Örnmark/LUVY
- 40 fastigheter
- 49 objekt
- förverkligande 77 %

V2 T3

STATISTIK FRÅN KARTERINGS- OCH RÅDGIVNINGSBESÖK

	st.	%
Typ av bostad (fast/ fritid)	28/21	57/43
Invånarantal	99	
Vattenanskaffning (ledning/ egen brunn)	0/48	0/100
Typ av brunn (borr-/ ringbrunn)	40/8	83/17
Separat toalettavlopp (ja/ nej)	22/26	46/54
Avloppsvattenutredning/ -plan (ja/ nej)	18/31	37/63
Bruks- och underhållsanvisning (ja/ nej)	8/41	16/84
Olagliga fall		

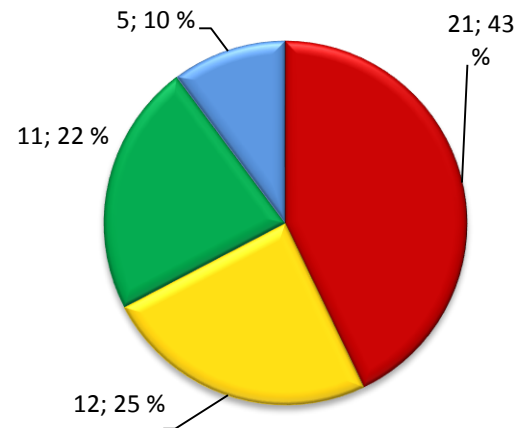


Bild 1. Systemens förnyelsebehov (n= 49)

SAMMANDRAG

Haga är ett tämligen tätt bebyggt strandområde. I området finns både åretruntboende och fritidsboende. Vatten fås från fastigheternas egna hushållsvattenbrunnar, varav borrbrunn är den vanligaste brunnstypen.

68 % av de karterade avloppsvattensystemen har ett akut förnyelsebehov, eller behöver små förbättringar eller uppföljning. Den vanligaste typen av system är slamavskiljare för allt avloppsvatten. Vanligt förekommande är också slutna tank för wc-vatten samt infiltrationsanläggning/markbädd för gråvatten. Över hälften av systemen är byggda på 2000-talet, vilket är mer än medeltalet. Fyra av de karterade fastigheterna omfattas av åldersundantag.

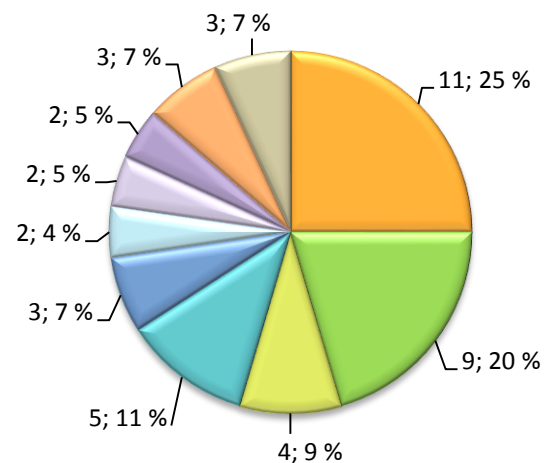


Bild 2. Typ av system (n=44)

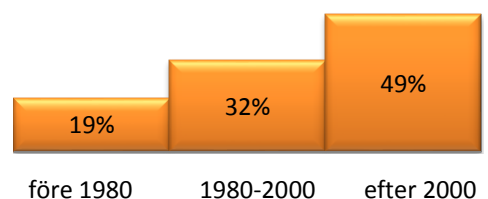


Bild 3. Systemens åldersfördelning (n=37)