

Grundvattenområde
Strandområde
Tätbebyggt område
Skyddsområde för vattentag
Område potentiellt för
vattenandelslag
Annat specialområde
Från förordningen avvikande
bestämmelser

Områdets fastighetsmängd: 35 st.

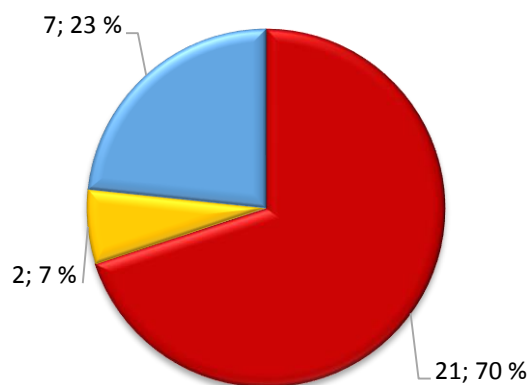
Karterings- och rådgivningsrunda:

- augusti 2013
- Virve Kohijoki / LUVV
- 29 fastigheter
- 30 objekt
- förverkligande 86 %

V2 T2

STATISTIK FRÅN KARTERINGS- OCH RÅDGIVNINGSBESÖK

	st.	%
Typ av bostad (fast/ fritid)	19/10	66/44
Invånarantal	65	
Vattenanskaffning (ledning/ egen brunn)	0/30	0/100
Typ av brunn (borr-/ ringbrunn)	15/15	50/50
Separat toalettavlopp (ja/ nej)	0/22	0/100
Avloppsvattenutredning/ -plan (ja/ nej)	13/17	43/57
Bruks- och underhållsanvisning (ja/ nej)	2/28	7/93
Olagliga fall		



SAMMANDRAG

Området är ett vanligt glesbygdsområde med få bosatta. Över 60 % av fastigheterna är fast bosättning. Alla i området använder egen brunn för vattenanskaffning. Borr- och ringbrunn är lika vanligt förekommande.

Merparten av områdets avloppsvattensystem har ett akut förnyelsebehov, de är gamla och delvis i dåligt skick (oftast har ringarna i slamavskiljare rört sig). Detta gäller alla fast bosatta fastigheter. Det vanligaste avloppssystemet är slamavskiljare med utlopp i dike eller marken. Åldersundantag gäller på 8 av de karterade fastigheterna.

Området befinner sig i utkanten av avloppsvattennät. Intresse för att ansluta sig finns, fastän området inte hör till ett utvecklingsområde. **Områdets invånare bör informeras om hur anslutning till avloppsnätet i praktiken ordnas. Informationen bör genomföras i god tid före övergångstidens slut.**

Bild 1. Systemens förnyelsebehov (n=30)

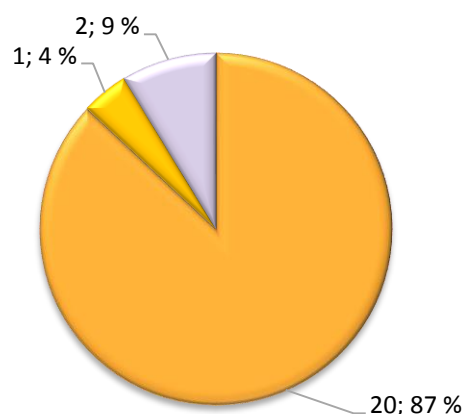


Bild 2. Typ av system (n=23)

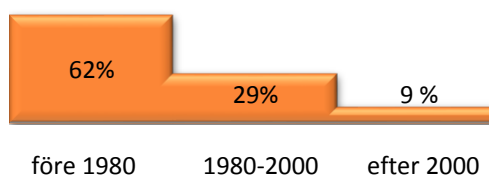


Bild 3. Systemens åldersfördelning (n=21)