

HÖGFORS, PYHÄJÄRVIS TILLRINNINGSOMRÅDE

57/2012

X	Grundvattenområde
	Strandområde
	Tätbebyggt område
	Skyddsområde för vattentag
	Område potentiellt för vattenandelslag
X	Annat specialområde
	Från förordningen avvikande bestämmelser

Områdets fastighetsmängd: ca 60 st.

Karterings- och rådgivningsrunda:

- juni–juli 2012
- Sanni Perttunen/ LUVY
- 40 fastigheter
- 40 objekt
- förverkligande 67 %

V2 T3

STATISTIK FRÅN KARTERINGS- OCH RÅDGIVNINGSBESÖK

	st.	%
Typ av bostad (fast/ fritid)	25/15	63/37
Invånarantal	102	
Vattenanskaffning (ledning/ egen brunn)	0/32	0/100
Typ av brunn (borr-/ ringbrunn)	14/18	44/56
Separat toalettavlopp (ja/ nej)	17/9	65/35
Avloppsvattenutredning/ -plan (ja/ nej)	11/29	27/73
Bruks- och underhållsanvisning (ja/ nej)	2/38	5/95
Olagliga fall	1	

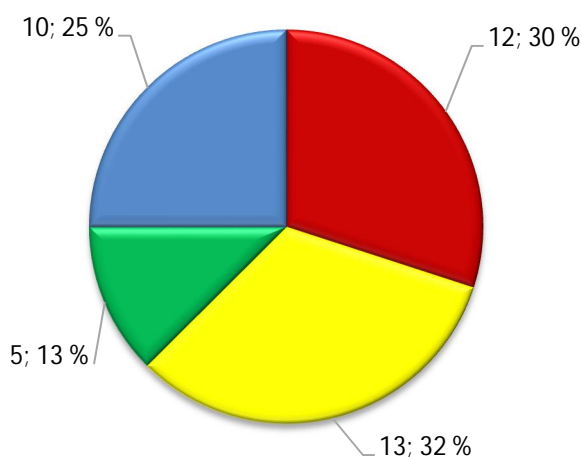


Bild 1. Systemens förnyelsebehov (n=40)

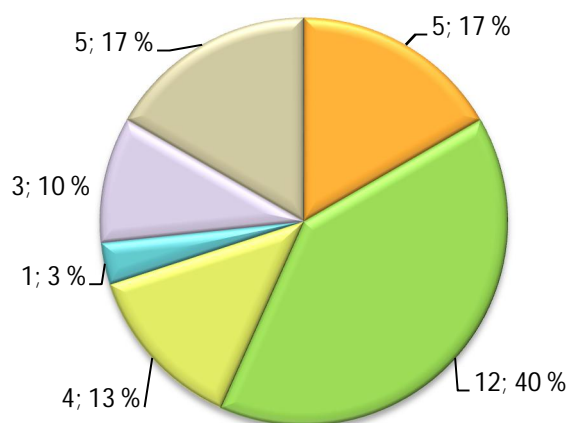


Bild 2. Typ av system (n=30)

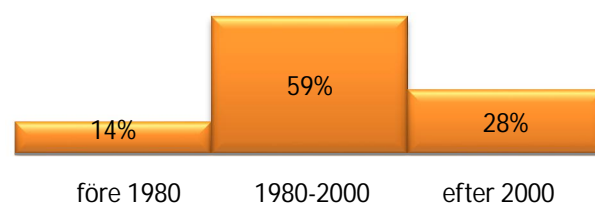


Bild 3. Systemens åldersfördelning (n=29)

SAMMANDRAG

Områdets bosättning fördelar sig någorlunda jämnt mellan fast bosättning och fritidsbosättning. Karteringens målsättning var att undvika fastigheter som befinner sig på grundvattenområde, eftersom Högfors inte har färdigställt sina miljöskyddsföreskrifter, vilka kommer att ha inverkan på kravnivån. Med i karteringen finns dock några fastigheter som befinner sig på grundvattenområde.

Knappt två tredjedelar av fastigheterna har ett akut förnyelsebehov, eller som kräver uppföljning eller små förbättringar. Det vanligaste systemet för fast bosättning är sluten tank för wc-vatten och behandling av grävatten i infiltreringsanläggning eller markbädd. Vid ett objekt gäller åldersundantag.

Vid området fanns ett objekt som kan tolkas vara olagligt som sådant i dagsläget. Objektet var en fast bosättning med endast en slamavskiljare/infiltreringsbrunn för allt avloppsvatten (inklusive toalettavatten).